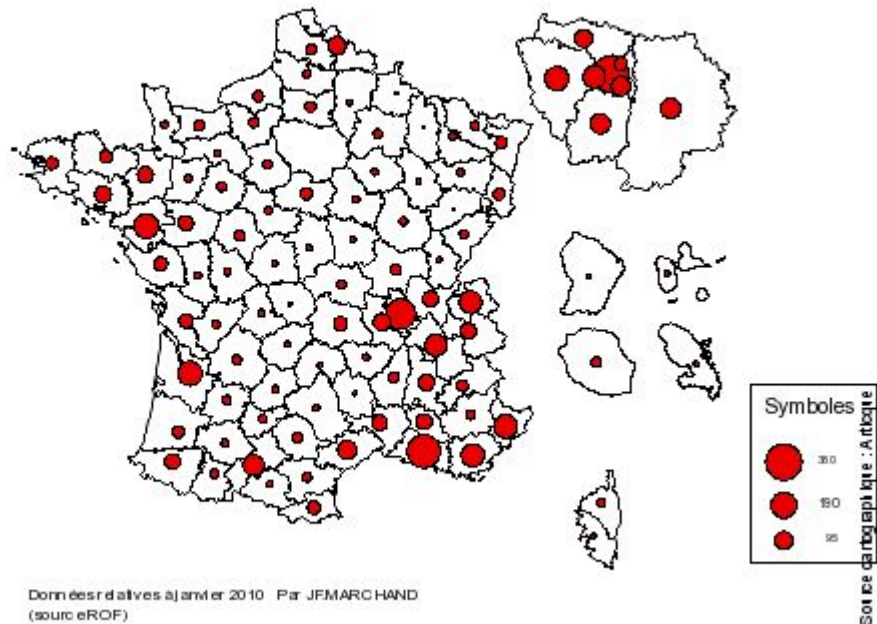


Répertoire et cartographie des Ostéopathes inscrits sur l'annuaire

Pages Jaunes

www.pagesjaunes.fr

Démographie ostéopathes exclusifs



Auteurs

Jean-Louis BOUTIN et le *Site de l'Ostéopathie*
www.osteopathie-france.net/essai

Jean-François MARCHAND et *Microstéo*
<http://microstéo.over-blog.net>

© 2010 - Jean-Louis BOUTIN et Jean-François MARCHAND

Présentation

Après la publication des statistiques des ostéopathes inscrits au fichier ADELI sur le site du *Registre des Ostéopathes de France (ROF)*^[1] et de la *Première enquête socio-économique* sur le site de l'*Observatoire Socio-Économique de l'Ostéopathie (OSEO)*^[2], nous avons constaté qu'il manquait un **répertoire** et une **cartographie** des installations des ostéopathes, département par département, avec carte à l'appui permettant ainsi de cibler facilement les installations des ostéopathes.^[3]

Nous nous sommes intéressé qu'aux ostéopathes inscrits en tant que tels sur l'annuaire *Pages Jaunes*. Nous n'avons pas tenu compte de l'installation des médecins de médecine manuelle-ostéopathie bien que nous ayons inclus leur nombre dans les chiffres globaux des régions et départements.

Cette enquête s'est déroulée à partir du 14 avril 2010 sur le site de l'annuaire des *Pages Jaunes*^[4] Nous avons répertorié systématiquement les données fournies sur le Net par régions, par départements et par villes en incorporant, dans la mesure du possible, les données trouvées, sur la carte des départements.

Pour permettre une évaluation plus facile, nous avons systématiquement ajouté des données statistiques fournies par l'INSEE, tels que le nombre d'arrondissements, de cantons, de communes et le nombre d'habitants pour chaque département.

Nous avons, à partir des données ainsi répertoriées, fait le ratio entre le nombre global d'ostéopathes inscrits sur les *Pages Jaunes*, dont x médecins (MMO), et la population de chaque département. Pour comparaison, nous avons mis celui de l'étude du ROF.

Cette étude est le reflet de la population des ostéopathes à un moment T , entre le *14 avril 2010 la fin du mois de mai*. Elle peut évoluer en fonction des nouvelles inscriptions sur le fichier ADELI et sur l'annuaire des *Pages Jaunes*, des départs à la retraite des ostéopathes, des déménagements, etc.

Jean-Louis BOUTIN et Jean-François MARCHAND

^[1] *Première étude statistique des ostéopathes en France : Les chiffres de l'ostéopathie en 2010* (format pdf). Cette étude donne, par département, le nombre de praticiens exerçant l'ostéopathie, comprenant les Ostéopathes (exclusifs), les professionnels de santé déclarés exerçant l'ostéopathie et les autres personnes autorisées à user du titre. Ce document précise non seulement le total des confrères inscrits en France (11 606), mais aussi le ratio avec la population et le rapport entre cette population et le nombre d'ostéopathes (1 pour 5586 habitants) www.osteopathie.org/media/render/index/id/184.

^[2] *Première enquête socio-économique* qui constitue un véritable état des lieux de la profession ostéopathe exclusif du point de vue social et économique : www.observatoire-osteopathie.fr/files/OSEO.pdf

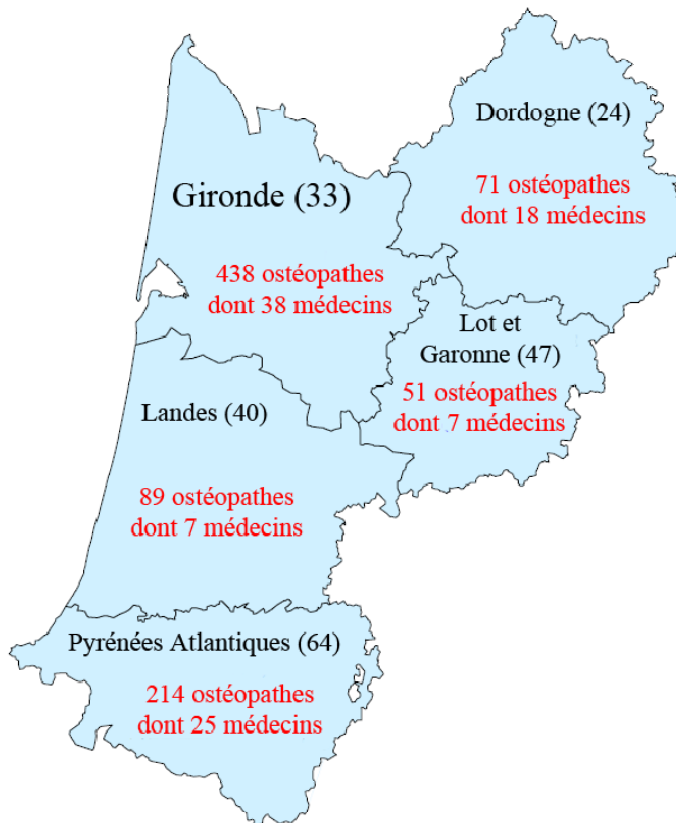
^[3] Nous avons volontairement utilisés le terme « ostéopathe(s) » pour désigner l'ensemble des professionnels se réclamant de l'Ostéopathie : ostéopathes dits exclusifs et kinésithérapeutes exclusifs, car dans notre enquête, il a été impossible de différencier, à quelques exceptions près, les uns des autres.

^[4] Annuaire des *Pages Jaunes* : www.pagesjaunes.fr



La région Aquitaine

893 ostéopathes dont 192 médecins



Dordogne (24) : 71 Ostéopathes répertoriés dont 18 Médecins (médecine manuelle – ostéopathie).



Gironde (33) : 438 Ostéopathes répertoriés dont 38 Médecins (médecine manuelle – ostéopathie).



Landes (40) : 89 Ostéopathes répertoriés dont 7 Médecins (médecine manuelle – ostéopathie).



Lot et Garonne (47) : 51 Ostéopathes répertoriés dont 7 Médecins (médecine manuelle – ostéopathie).



Pyrénées Atlantiques (64) : 214 Ostéopathes répertoriés dont 25 Médecins (médecine manuelle – ostéopathie).

- La recherche pour la région Aquitaine sur les *Pages Jaunes* a eu lieu le 24 avril 2010.

Source des cartes des départements sur le site de 1France : <http://www.1france.fr>.

Source des logos des départements et des données démographiques : www.annuaire-mairie.fr.

Source des blasons de la région et des départements : <http://divers.bougeret.fr/blasons.php>



Dordogne (24) : 71 Ostéopathes répertoriés dont 18 Médecins (médecine manuelle – ostéopathie).



- | | |
|--|-------------------------------|
| 1. Bergerac (7) | 13. Le Fleix (1) |
| 2. Bouniagues (2) | 14. Ménesplet (1) |
| 3. Brantôme (1) | 15. Montpon Ménéstérol (1) |
| 4. Castels (1) | 16. Périgueux (10) |
| 5. Couze et Saint Front (1) | 17. Prigonrieux (2) |
| 6. Eymet (1) | 18. Saint Cyprien (1) |
| 7. Javerlhac et la Chapelle Saint Robert (1) | 19. Saint Geyrac (1) |
| 8. La Coquille (1) | 20. Sarlat la Canéda (6) |
| 9. La Force (1) | 21. Terrasson Lavilledieu (2) |
| 10. Lalinde (3) | 22. Thenon (1) |
| 11. La Roche Chalais (1) | 23. Tocane Saint Apre (1)* |
| 12. Le Bugue (2) | 24. Trélissac (1) |
| | 25. Vitrac (1) |

Le département en quelques chiffres :

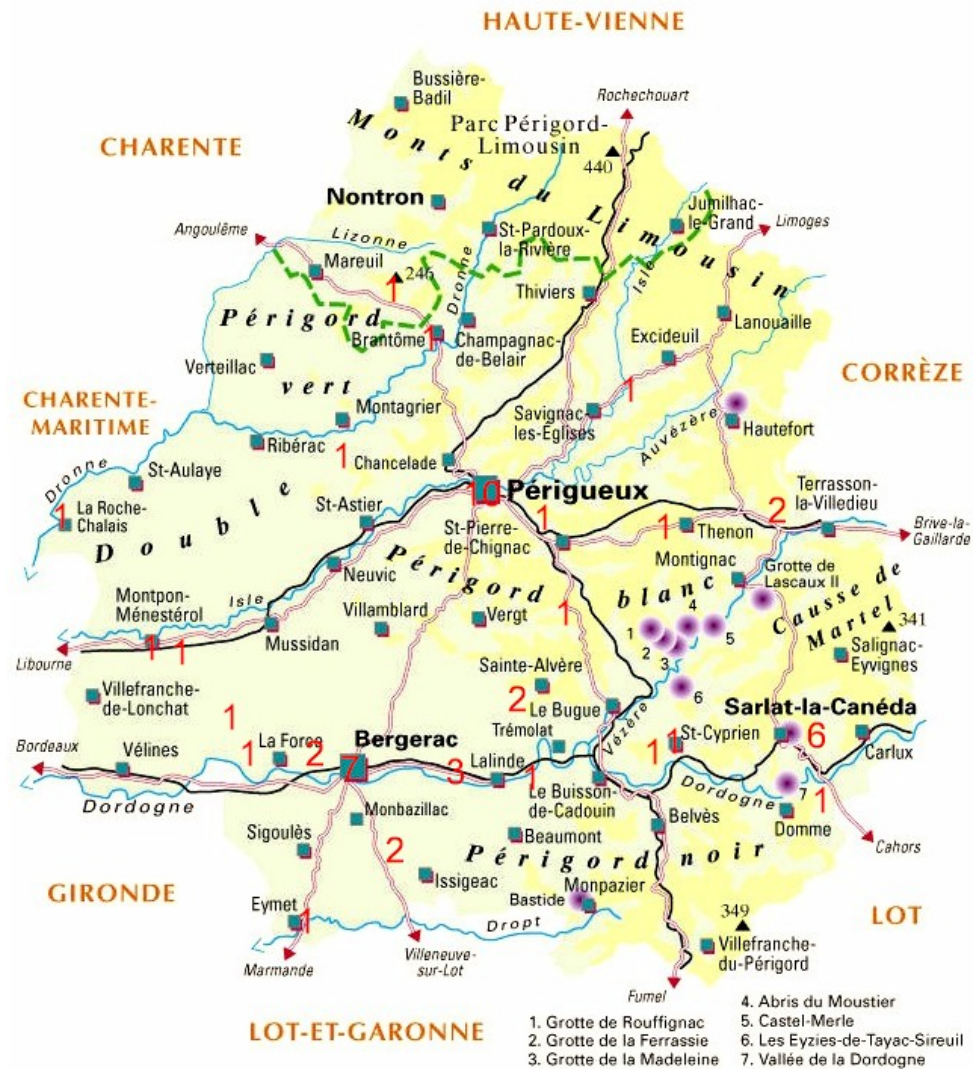
4 arrondissements (Bergerac, Nontron, Périgueux, Sarlat-la-Canéda) - 50 cantons - 557 communes - 417 011 habitants
Préfecture : Périgueux www.dordogne.pref.gouv.fr
Conseil Régional : www.cg24.fr

Données du ROF :

- 66 dont 21 médecins - 1 ostéopathe pour 6318 habitants

Données des Pages Jaunes :

- 71 dont 18 médecins - 1 ostéopathe pour 5873 habitants

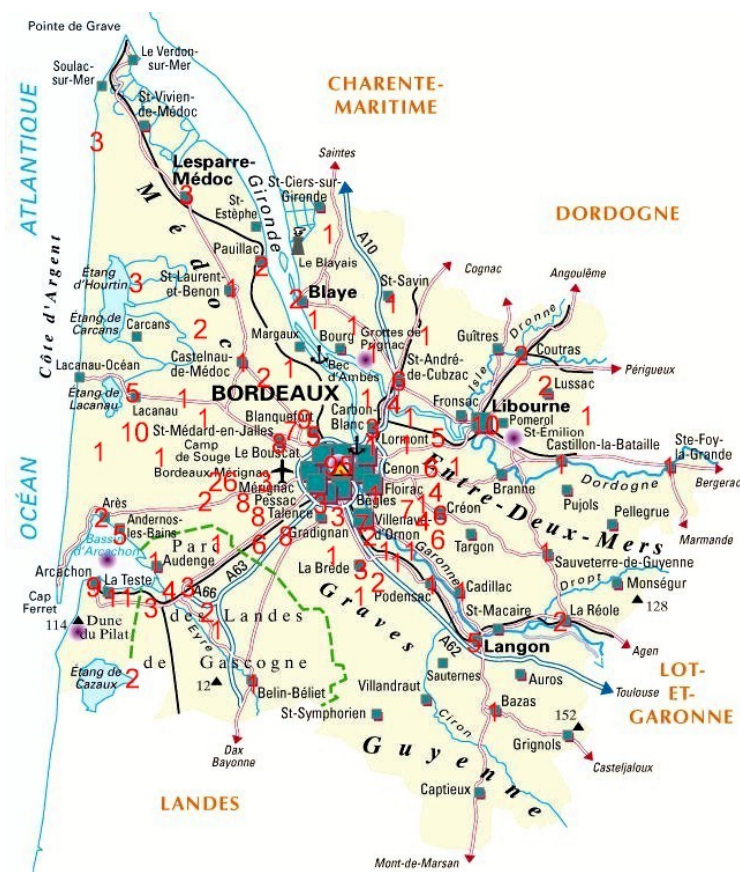




Gironde (33) : 438 Ostéopathes répertoriés dont 38 Médecins (médecine manuelle – ostéopathie).



- | | |
|-------------------------------|-----------------------------------|
| 1. Ambarès et Lagrave (1) | 45. La Réole (2) |
| 2. Andernos les Bains (5) | 46. La Teste de Buch (11) |
| 3. Arcachon (9) | 47. Latresne (2) |
| 4. Arès (2) | 48. Le Bouscat (8) |
| 5. Artigues près Bordeaux (2) | 49. Le Haillan (3) |
| 6. Audenge (1) | 50. Léognan (3) |
| 7. Avensan (2) | 51. Le Porge (1) |
| 8. Bassens (1) | 52. Lesparre Médoc (3) |
| 9. Baurech (1) | 53. Le Taillan Médoc (3) |
| 10. Bazas (1) | 54. Le Teich (3) |
| 11. Bègles (7) | 55. Libourne (10) |
| 12. Belin Béliet (1) | 56. Listrac Médoc (2) |
| 13. Biganos (3) | 57. Lormont (5) |
| 14. Blanquefort (5) | 58. Lussac (2) |
| 15. Blaye (2) | 59. Marcheprime (1) |
| 16. Bordeaux (95) | 60. Martignas sur Jalle (3) |
| 17. Bouliac (4) | 61. Martillac (1) |
| 18. Bruges (7) | 62. Mérignac (26) |
| 19. Cadaujac (1) | 63. Mios (2) |
| 20. Cadillac (1) | 64. Montagne (1) |
| 21. Camblanes et Meynac (1) | 65. Montussan (1) |
| 22. Canéjan (3) | 66. Parempuyre (1) |
| 23. Carbon Blanc (3) | 67. Pauillac (2) |
| 24. Carignan de Bordeaux (1) | 68. Pessac (8)* |
| 25. Castelnau de Médoc (1) | 69. Plassac (1) |
| 26. Castillon la Bataille (1) | 70. Podensac (1) |
| 27. Castres Gironde (1) | 71. Portets (1) |
| 28. Cavignac (1) | 72. Preignac (1) |
| 29. Cazaux (2) | 73. Pugnac (1) |
| 30. Cenon (6) | 74. Saint André de Cubzac (6) |
| 31. Cestas (6) | 75. Saint Aubin de Médoc (1) |
| 32. Coutras (2) | 76. Saint Caprais de Bordeaux (1) |
| 33. Créon (6) | 77. Sainte Foy la Grande (1) |
| 34. Etauliers (1) | 78. Sainte Hélène (1) |
| 35. Eysines (9) | 79. Saint Jean d'Illac (2) |
| 36. Fargues Saint Hilaire (1) | 80. Saint Laurent Médoc (1) |
| 37. Floirac (4) | 81. Saint Loubès (4) |
| 38. Gradignan (8) | 82. Saint Médard en Jalles (10) |
| 39. Gujan Mestras (4) | 83. Saint Savin (1) |
| 40. Hourtin (3) | 84. Salles (1) |
| 41. La Brede (3) | 85. Sauveterre de Guyenne (1) |
| 42. Lacanau (5) | 86. Talence (8) |
| 43. Langoiran (2) | 87. Tresses (1) |
| 44. Langon (5) | 88. Vendays Montalivet (3) |
| | 89. Villenave d'Ornon (7) |



Le département en quelques chiffres :

6 arrondissements (Arcachon, Blaye, Bordeaux, Langon, Lesparre-Médoc, Libourne) - 63 cantons - 542 communes - 1 422 276 habitants - Préfecture : Bordeaux

www.gironde.pref.gouv.fr

Conseil Général : www.cg33.fr

Données du ROF :

- 346 dont 19 médecins - 1 ostéopathe pour 4111 habitants

Données des Pages Jaunes :

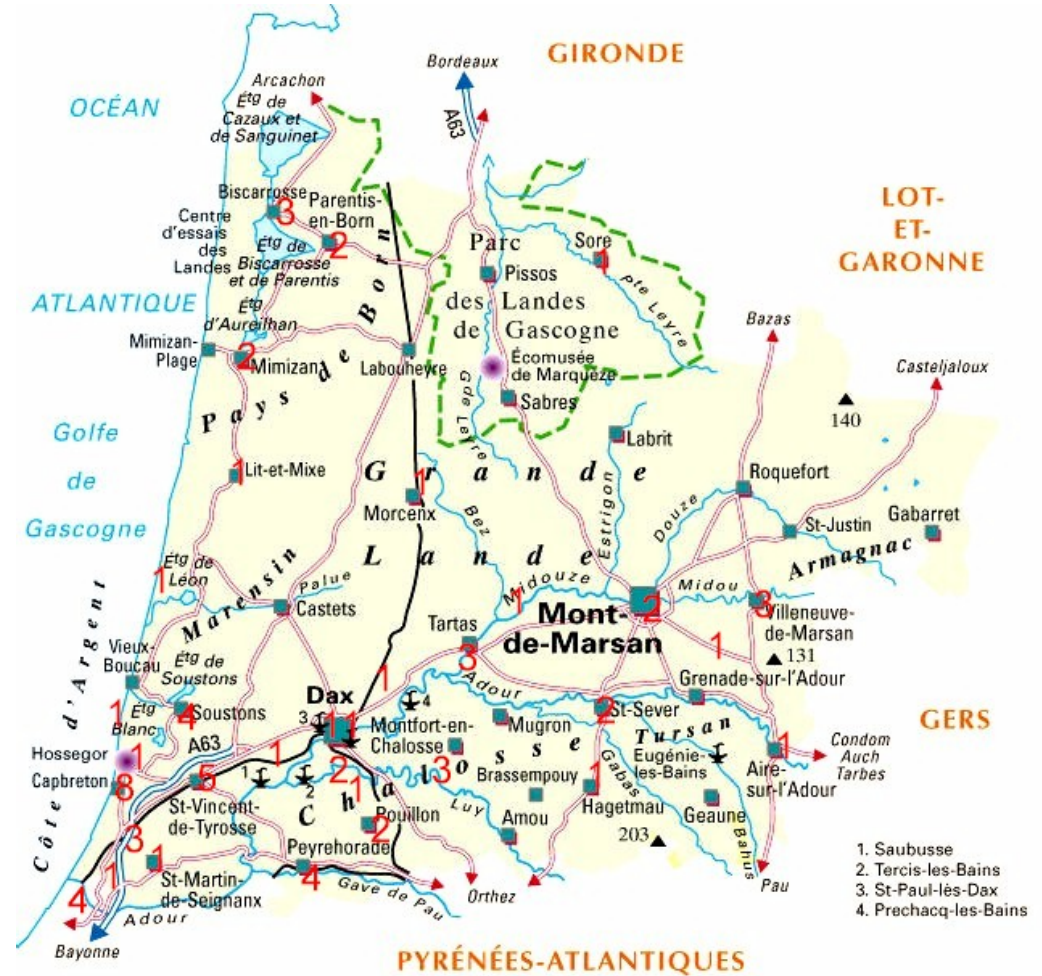
- 438 dont 38 médecins - 1 ostéopathe pour 3247 habitants



Landes (40) : 89 Ostéopathes répertoriés dont 7 Médecins (médecine manuelle – ostéopathie).



- | | |
|--------------------------|-----------------------------------|
| 1. Aire sur l'Adour (1)* | 17. Oeyreluy (1)* |
| 2. Biscarrosse (3)* | 18. Ondres (1)* |
| 3. Capbreton (8)* | 19. Parentis en Born (2)* |
| 4. Carcen Ponson (1)* | 20. Peyrehorade (4)* |
| 5. Castandet (1)* | 21. Pouillon (2)* |
| 6. Dax (11)* | 22. Saint Martin de Seignanx (1)* |
| 7. Habas (1)* | 23. Saint Paul lès Dax (2)* |
| 8. Hagetmau (1)* | 24. Saint Pierre du Mont (3) |
| 9. Hossegor (1)* | 25. Saint Sever (2)* |
| 10. Labenne (3)* | 26. Saint Vincent de Paul (1)* |
| 11. Lit et Mixe (1)* | 27. Saint Vincent de Tyrosse (5)* |
| 12. Mimizan (2)* | 28. Sore (1)* |
| 13. Moliets et Maa (1)* | 29. Soustons (4)* |
| 14. Mont de Marsan (2)* | 30. Tarnos (4)* |
| 15. Morcenx (1)* | 31. Tartas (3) |
| 16. Narrosse (3)* | 32. Vieux Boucau les Bains (1)* |
| | 33. Villeneuve de Marsan (3)* |



Le département en quelques chiffres :

2 arrondissements (Dax, Mont-de-Marsan) - 30 cantons - 331 communes - 375 910 habitants

Préfecture : Mont-de-Marsan www.land.es.pref.gouv.fr

Conseil Général : www.cg40.fr

Données du ROF

- 84 dont 6 médecins - 1 ostéopathe pour 4475 habitants

Données des Pages Jaunes :

- 89 dont 7 médecins - 1 ostéopathe pour 4224 habitants



Lot et Garonne (47) : 51 Ostéopathes répertoriés dont 7 Médecins (médecine manuelle – ostéopathie).

1. Agen (11)
2. Baleyssagues (1)
3. Bon Encontre (1)
4. Castelculier (1)
5. Casteljaloux (1)
6. Fumel (2)
7. Laroque Timbaut (1)
8. Le Passage d'Agen (2)
9. Marmande (4)
10. Nérac (4)
11. Penne d'Agenais (1)
12. Prayssas (1)
13. Tonneins (4)
14. Villeneuve sur Lot (7)
15. Villerséal (1)

Le département en quelques chiffres :

4 arrondissements (Agen, Marmande, Nérac, Villeneuve-sur-Lot) -

40 cantons - 319 communes - 333 750 habitants

Préfecture : Agen www.lot-et-garonne.pref.gouv.fr

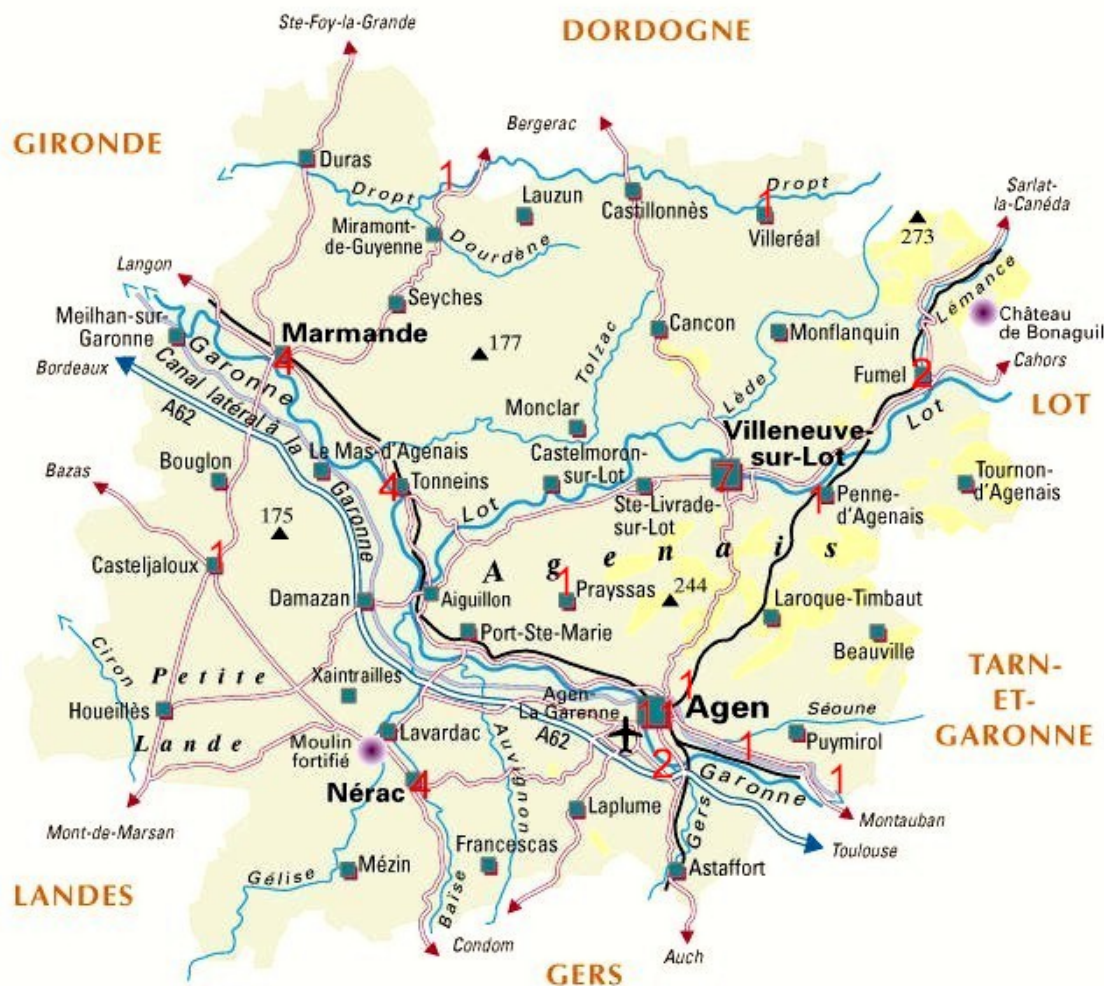
Conseil Régional : www.cg47.fr

Données du ROF :

- 57 dont 2 médecins - 1 ostéopathe pour 5855 habitants

Données des Pages Jaunes :

- 51 dont 7 médecins - 1 ostéopathe pour 6544 habitants





Pyrénées Atlantiques (64) : 214 Ostéopathes répertoriés dont 25 Médecins (médecine manuelle – ostéopathie).



- | | |
|--------------------------|--------------------------------|
| 1. Anglet (34) * | 23. Monein (1) * |
| 2. Ascaïn (6) * | 24. Morlaàs (3) * |
| 3. Bassussarry (3) * | 25. Mourenx (1) * |
| 4. Bayonne (21)* | 26. Navarrenx (3) * |
| 5. Biarritz (15) * | 27. Nay (1) * |
| 6. Bidache (1) * | 28. Ogeu les Bains (1) |
| 7. Bidart (4) * | 29. Oloron Sainte Marie (5) * |
| 8. Bidos (1) | 30. Orthez (6) * |
| 9. Billère (4) * | 31. Pau (23) * |
| 10. Boucau (1) | 32. Pontacq (1) * |
| 11. Cambo les Bains (3)* | 33. Saint Jean de Luz (5) * |
| 12. Ciboure (1) | 34. Saint Palais (1) * |
| 13. Gouze (2) * | 35. Saint Pée sur Nivelle (2)* |
| 14. Guéthary (1) * | 36. Saint Pierre d'Irube (1)* |
| 15. Hasparren (4) * | 37. Salies de Béarn (1) * |
| 16. Hendaye (2) * | 38. Serres Castet (2) * |
| 17. Herrère (1) | 39. Soumoulou (1) |
| 18. Jurançon (2) * | 40. Susmiou (1) * |
| 19. Lembeye (1) * | 41. Urrugne (4) * |
| 20. Lescar (5) * | 42. Urt (1) |
| 21. Lons (4) * | 43. Ustaritz (3)* |
| 22. Mazerolles (1) | |

Le département en quelques chiffres :

3 arrondissements (Bayonne, Oloron-Sainte-Marie, Pau) - 52 cantons - 547 communes - 657 720 habitants

Préfecture : Pau www.pyrenees-atlantiques.pref.gouv.fr

Conseil Régional : www.cg64.fr

Données du ROF :

- 202 dont 25 médecins - 1 ostéopathe pour 3256 habitants

Données des Pages Jaunes :

- 214 dont 25 médecins - 1 ostéopathe pour 3073 habitants

