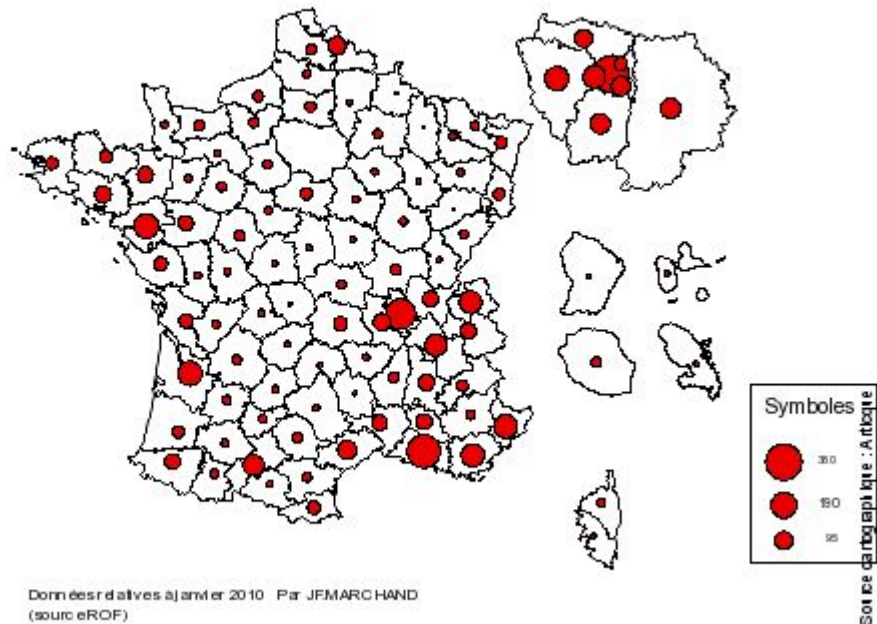


# Répertoire et cartographie des Ostéopathes inscrits sur l'annuaire

*Pages Jaunes*

[www.pagesjaunes.fr](http://www.pagesjaunes.fr)

Démographie ostéopathes exclusifs



Auteurs

Jean-Louis BOUTIN et le *Site de l'Ostéopathie*  
[www.osteopathie-france.net/essai](http://www.osteopathie-france.net/essai)

Jean-François MARCHAND et *Microstéo*  
<http://microstéo.over-blog.net>

© 2010 - Jean-Louis BOUTIN et Jean-François MARCHAND

# Présentation

Après la publication des statistiques des ostéopathes inscrits au fichier ADELI sur le site du *Registre des Ostéopathes de France (ROF)*<sup>[1]</sup> et de la *Première enquête socio-économique* sur le site de l'*Observatoire Socio-Économique de l'Ostéopathie (OSEO)*<sup>[2]</sup>, nous avons constaté qu'il manquait un **répertoire** et une **cartographie** des installations des ostéopathes, département par département, avec carte à l'appui permettant ainsi de cibler facilement les installations des ostéopathes.<sup>[3]</sup>

Nous nous sommes intéressé qu'aux ostéopathes inscrits en tant que tels sur l'annuaire *Pages Jaunes*. Nous n'avons pas tenu compte de l'installation des médecins de médecine manuelle-ostéopathie bien que nous ayons inclus leur nombre dans les chiffres globaux des régions et départements.

Cette enquête s'est déroulée à partir du 14 avril 2010 sur le site de l'annuaire des *Pages Jaunes*<sup>[4]</sup> Nous avons répertorié systématiquement les données fournies sur le Net par régions, par départements et par villes en incorporant, dans la mesure du possible, les données trouvées, sur la carte des départements.

Pour permettre une évaluation plus facile, nous avons systématiquement ajouté des données statistiques fournies par l'INSEE, tels que le nombre d'arrondissements, de cantons, de communes et le nombre d'habitants pour chaque département.

Nous avons, à partir des données ainsi répertoriées, fait le ratio entre le nombre global d'ostéopathes inscrits sur les *Pages Jaunes*, dont  $x$  médecins (MMO), et la population de chaque département. Pour comparaison, nous avons mis celui de l'étude du ROF.

Cette étude est le reflet de la population des ostéopathes à un moment  $T$ , entre le *14 avril 2010 la fin du mois de mai*. Elle peut évoluer en fonction des nouvelles inscriptions sur le fichier ADELI et sur l'annuaire des *Pages Jaunes*, des départs à la retraite des ostéopathes, des déménagements, etc.

Jean-Louis BOUTIN et Jean-François MARCHAND

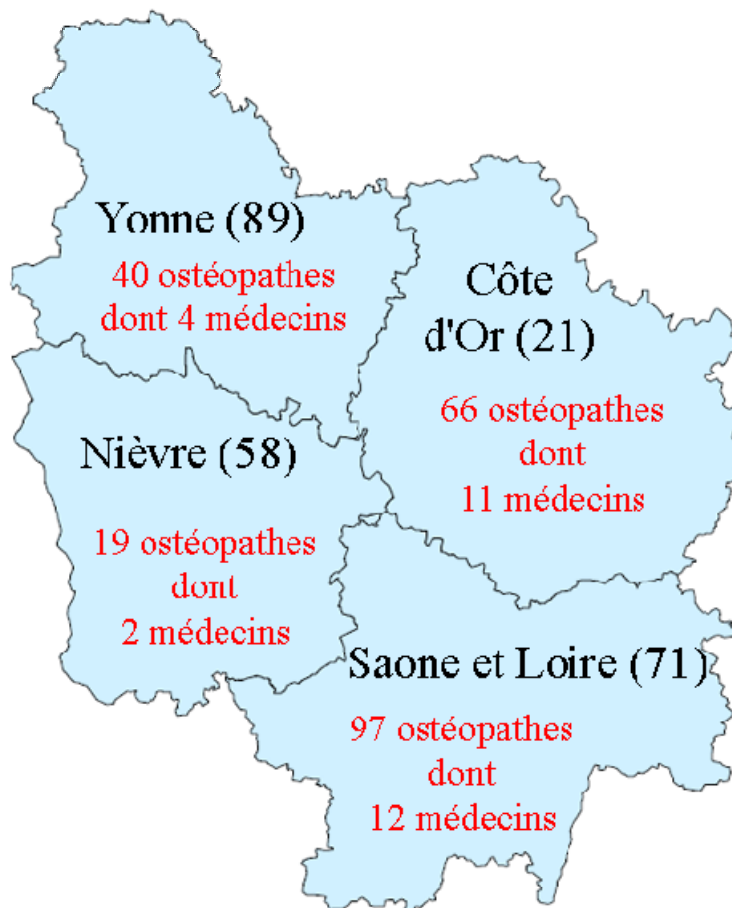

---

<sup>[1]</sup> *Première étude statistique des ostéopathes en France : Les chiffres de l'ostéopathie en 2010* (format pdf). Cette étude donne, par département, le nombre de praticiens exerçant l'ostéopathie, comprenant les Ostéopathes (exclusifs), les professionnels de santé déclarés exerçant l'ostéopathie et les autres personnes autorisées à user du titre. Ce document précise non seulement le total des confrères inscrits en France (11 606), mais aussi le ratio avec la population et le rapport entre cette population et le nombre d'ostéopathes (1 pour 5586 habitants) [www.osteopathie.org/media/render/index/id/184](http://www.osteopathie.org/media/render/index/id/184).

<sup>[2]</sup> *Première enquête socio-économique* qui constitue un véritable état des lieux de la profession ostéopathe exclusif du point de vue social et économique : [www.observatoire-osteopathie.fr/files/OSEO.pdf](http://www.observatoire-osteopathie.fr/files/OSEO.pdf)

<sup>[3]</sup> Nous avons volontairement utilisés le terme « ostéopathe(s) » pour désigner l'ensemble des professionnels se réclamant de l'Ostéopathie : ostéopathes dits exclusifs et kinésithérapeutes exclusifs, car dans notre enquête, il a été impossible de différencier, à quelques exceptions près, les uns des autres.

<sup>[4]</sup> Annuaire des *Pages Jaunes* : [www.pagesjaunes.fr](http://www.pagesjaunes.fr)



**Côte d'Or (21) :** 66 Ostéopathes répertoriés dont 11 Médecins (médecine manuelle – ostéopathie).



**Nièvre (58) :** 19 Ostéopathes répertoriés dont 2 Médecins (médecine manuelle – ostéopathie).



**Saône et Loire (71) :** 97 Ostéopathes répertoriés dont 12 Médecins (médecine manuelle – ostéopathie).



**Yonne (89) :** 40 Ostéopathes répertoriés dont 4 Médecins (médecine manuelle – ostéopathie).

- La recherche pour la région Bourgogne sur les *Pages Jaunes* a eu lieu le 24 avril 2010.

Source des cartes des départements sur le site de 1France : <http://www.1france.fr>.

Source des données démographiques : [www.annuaire-mairie.fr](http://www.annuaire-mairie.fr).

Source des blasons : <http://divers.bougeret.fr/blasons.php>



1. Baigneux les Juifs (1)
2. Beaune (7)
3. Chevigny Saint Sauveur (1)
4. Dijon (28)
5. Fontaine lès Dijon (3)
6. Genlis (1)
7. Gevrey Chambertin (1)
8. Longvic (1)
9. Mirebeau (1)
10. Nuits Saint Georges (2)
11. Pouilly en Auxois (1)
12. Précy sous Thil (1)
13. Saint Apollinaire (1)
14. Sainte Marie la Blanche (1)
15. Savigny lès Beaune (2)
16. Semur en Auxois (1)
17. Seurre (1)

**Le département en quelques chiffres :**

3 arrondissements (Beaune, Dijon, Montbard) - 43 cantons -  
707 communes - 531 286 habitants

Préfecture : Dijon [www.cote-dor.pref.gouv.fr](http://www.cote-dor.pref.gouv.fr)

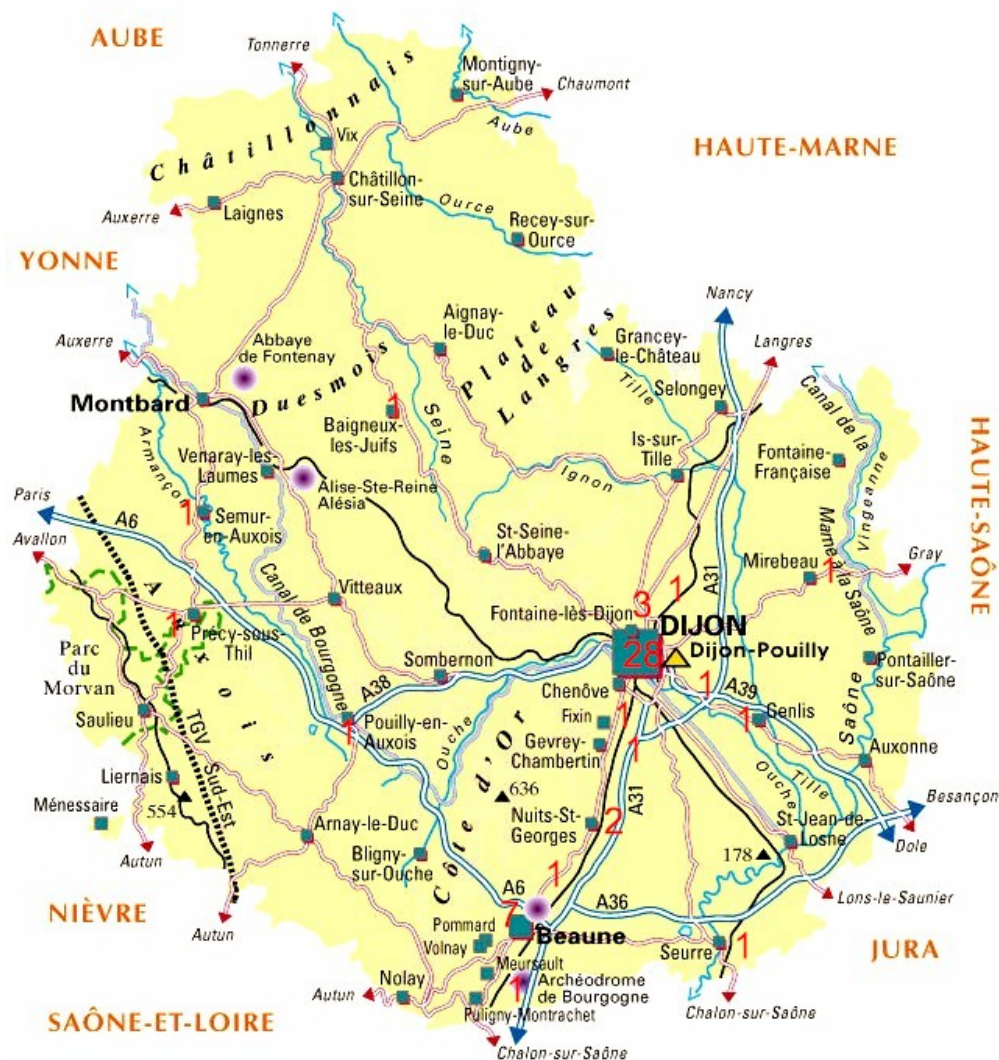
Conseil Général : [www.cg21.fr](http://www.cg21.fr)

**Données du ROF :**

- 65 dont 16 médecins - 1 ostéopathe pour 8174 habitants.

**Données des Pages Jaunes :**

- 66 dont 11 médecins - 1 ostéopathe pour 8050 habitants.





## Nièvre (58) : 19 Ostéopathes répertoriés dont 2 Médecins (médecine manuelle – ostéopathie).



1. Brassy (1)
2. Cosne Cours sur Loire (1)
3. Decize (2)
4. Fourchambault (2)
5. Luzy (2)
6. Neuvy sur Loire (1)
7. Nevers (6)
8. Pouilly sur Loire (1)
9. Saint Honoré les Bains (1)
10. Saint Pierre le Moûtier (1)
11. Varzy (1)

### Le département en quelques chiffres :

4 arrondissements (Château-Chinon, Clamecy, Cosne-Cours-sur-Loire, Nevers) - 32 cantons - 312 communes - 229 780 habitants

Préfecture : Nevers [www.nievre.pref.gouv.fr](http://www.nievre.pref.gouv.fr)

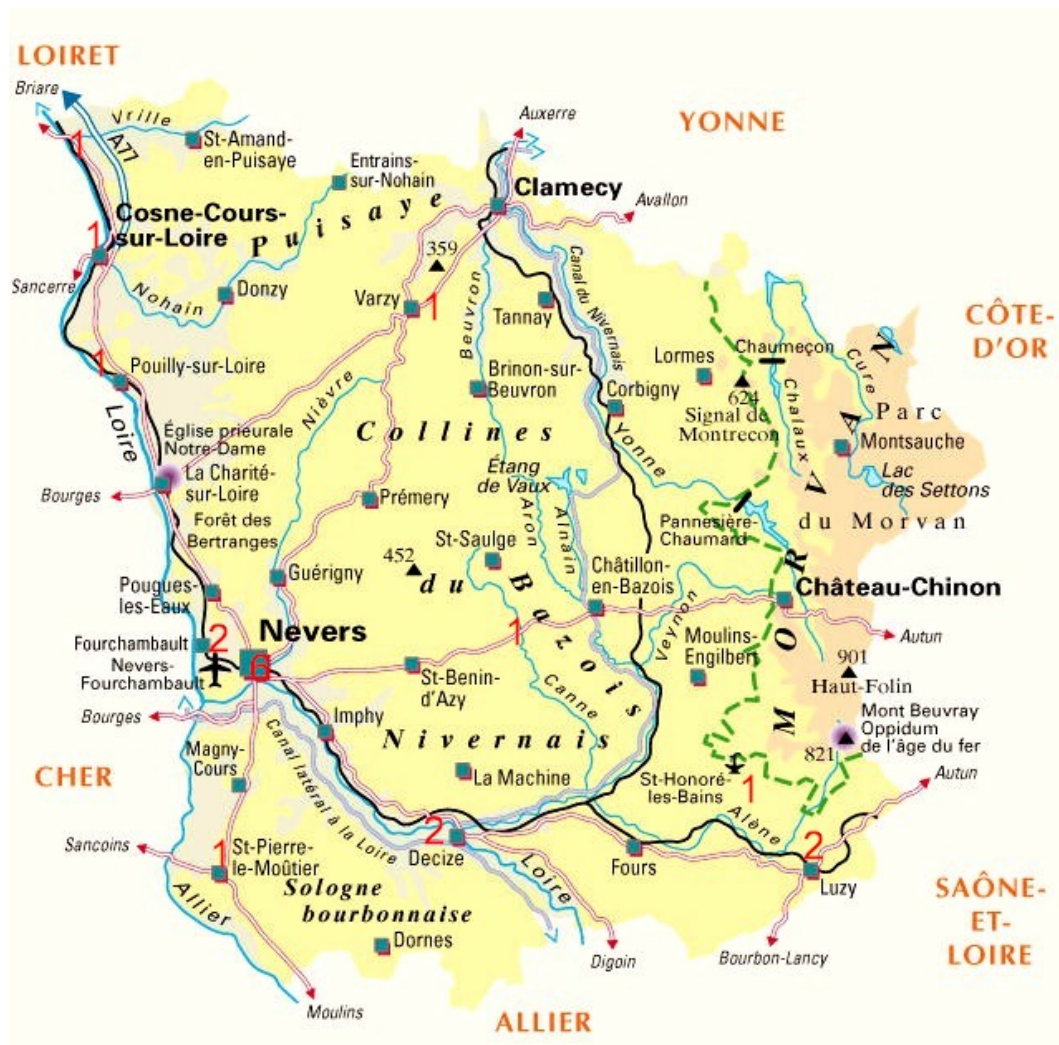
Conseil régional: [www.cg58.fr](http://www.cg58.fr)

### Données du ROF :

- 18 dont 1 médecin - 1 ostéopathe pour 12766 habitants.

### Données des Pages Jaunes :

- 19 dont 2 médecins - 1 ostéopathe pour 12094 habitants.



## Saône et Loire (71) : 97 Ostéopathes répertoriés dont 11 Médecins (médecine manuelle – ostéopathie).



- |                           |                               |
|---------------------------|-------------------------------|
| 1. Autun (5)              | 16. Gourdon (1)               |
| 2. Blanzly (1)            | 17. Le Creusot (4)            |
| 3. Chagny (2)             | 18. Louhans (4)               |
| 4. Chalon sur Saône (14)  | 19. Mâcon (12)                |
| 5. Champforgeuil (2)      | 20. Mellecey (1)              |
| 6. Charnay lès Mâcon (5)  | 21. Montceau les Mines (4)    |
| 7. Châtenoy le Royal (1)  | 22. Montcenis (1)             |
| 8. Chauffailles (1)       | 23. Ouroux sur Saône (1)      |
| 9. Cluny (2)              | 24. Paray le Monial (2)       |
| 10. Crêches sur Saône (2) | 25. Saint Igny de Roche (1)   |
| 11. Digoin (2)            | 26. Saint Marcel (2)          |
| 12. Dyo (1)               | 27. Saint Martin du Lac (1)   |
| 13. Étang sur Arroux (2)  | 28. Saint Rémy (2)            |
| 14. Gergy (1)             | 29. Tournus (2)               |
| 15. Givry (1) *           | 30. Varennes le Grand (1)     |
|                           | 31. Verdun sur le Doubs (2) * |

### Le département en quelques chiffres

5 arrondissements (Autun, Chalon-sur-Saône, Charolles, Louhans, Mâcon) - 57 cantons - 574 communes - 572 033 habitants

Préfecture: Mâcon [www.saone-et-loire.pref.gouv.fr](http://www.saone-et-loire.pref.gouv.fr)

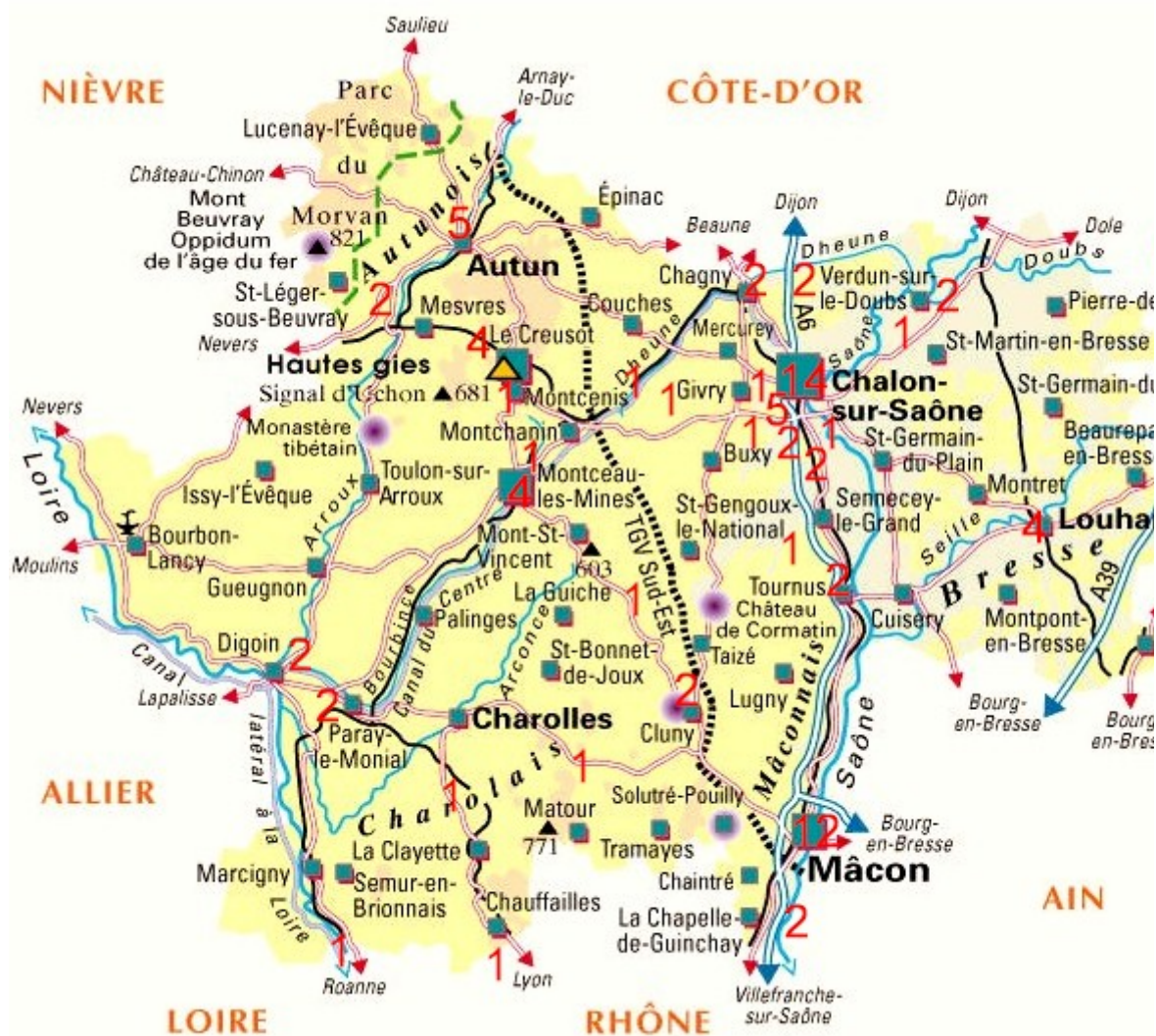
Conseil Régional: [www.cg71.fr](http://www.cg71.fr)

### Données du ROF :

- 79 dont 10 médecins - 1 ostéopathe pour 7205 habitants.

### Données des Pages Jaunes :

- 97 dont 12 médecins - 1 ostéopathe pour 5897 habitants.



## Yonne (89) : 40 Ostéopathes répertoriés dont 4 Médecins (médecine manuelle – ostéopathie).



1. Aillant sur Tholon (1)
2. Appoigny (1)
3. Auxerre (9)
4. Avallon (2)
5. Charny (1)
6. Courson les Carrières (1)
7. Etigny (1)
8. Gron (1)
9. Joigny (2)
10. L'Isle sur Serein (1)
11. Migennes (1)
12. Neuvy Sautour (1)
13. Pont sur Yonne (3)
14. Saint Georges sur Baulche (1)
15. Seignelay (1)
16. Sens (6)
17. Tonnerre (2)
18. Toucy (1)

### Le département en quelques chiffres

3 arrondissements (Auxerre, Avallon, Sens) - 42 cantons - 454

communes - 351 414 habitants

Préfecture: Auxerre [www.yonne.pref.gouv.fr](http://www.yonne.pref.gouv.fr)

Conseil régional: [www.cg89.fr](http://www.cg89.fr)

### Données du ROF :

- 32 dont 2 médecins - 1 ostéopathe pour 10982 habitants.

### Données des Pages Jaunes :

- 40 dont 4 médecins - 1 ostéopathe pour 8785 habitants.

