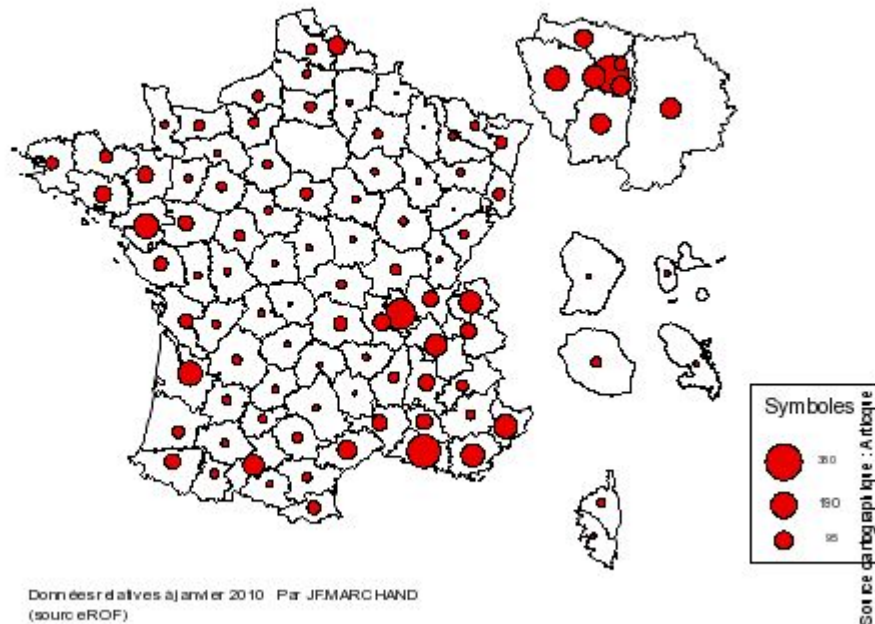


Répertoire et cartographie des Ostéopathes inscrits sur l'annuaire

Pages Jaunes

www.pagesjaunes.fr

Démographie ostéopathes exclusifs



Auteurs

Jean-Louis BOUTIN et le *Site de l'Ostéopathie*
www.osteopathie-france.net/essai

Jean-François MARCHAND et *Microstéo*
<http://microstéo.over-blog.net>

© 2010 - Jean-Louis BOUTIN et Jean-François MARCHAND

Présentation

Après la publication des statistiques des ostéopathes inscrits au fichier ADELI sur le site du *Registre des Ostéopathes de France (ROF)*^[1] et de la *Première enquête socio-économique* sur le site de l'*Observatoire Socio-Économique de l'Ostéopathie (OSEO)*^[2], nous avons constaté qu'il manquait un **répertoire** et une **cartographie** des installations des ostéopathes, département par département, avec carte à l'appui permettant ainsi de cibler facilement les installations des ostéopathes.^[3]

Nous nous sommes intéressé qu'aux ostéopathes inscrits en tant que tels sur l'annuaire *Pages Jaunes*. Nous n'avons pas tenu compte de l'installation des médecins de médecine manuelle-ostéopathie bien que nous ayons inclus leur nombre dans les chiffres globaux des régions et départements.

Cette enquête s'est déroulée à partir du 14 avril 2010 sur le site de l'annuaire des *Pages Jaunes*^[4] Nous avons répertorié systématiquement les données fournies sur le Net par régions, par départements et par villes en incorporant, dans la mesure du possible, les données trouvées, sur la carte des départements.

Pour permettre une évaluation plus facile, nous avons systématiquement ajouté des données statistiques fournies par l'INSEE, tels que le nombre d'arrondissements, de cantons, de communes et le nombre d'habitants pour chaque département.

Nous avons, à partir des données ainsi répertoriées, fait le ratio entre le nombre global d'ostéopathes inscrits sur les *Pages Jaunes*, dont x médecins (MMO), et la population de chaque département. Pour comparaison, nous avons mis celui de l'étude du ROF.

Cette étude est le reflet de la population des ostéopathes à un moment T , entre le *14 avril 2010 la fin du mois de mai*. Elle peut évoluer en fonction des nouvelles inscriptions sur le fichier ADELI et sur l'annuaire des *Pages Jaunes*, des départs à la retraite des ostéopathes, des déménagements, etc.

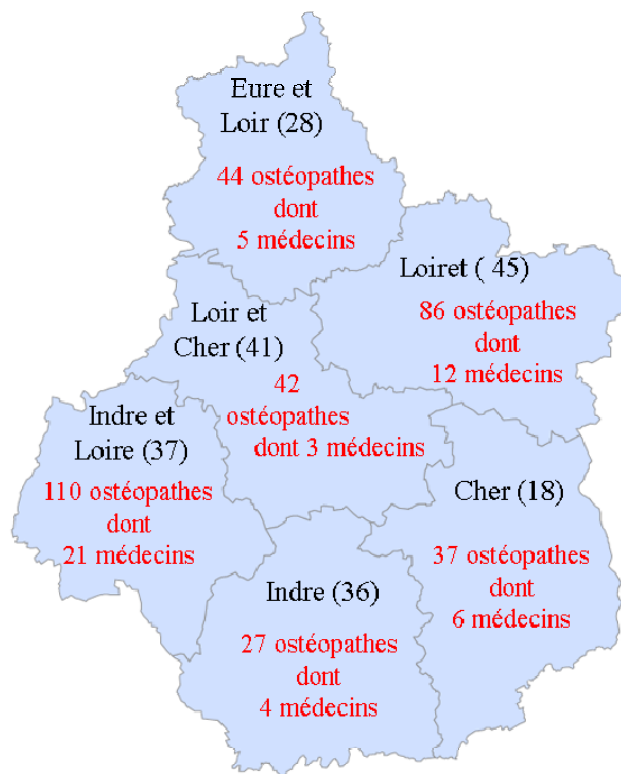
Jean-Louis BOUTIN et Jean-François MARCHAND

^[1] *Première étude statistique des ostéopathes en France : Les chiffres de l'ostéopathie en 2010* (format pdf). Cette étude donne, par département, le nombre de praticiens exerçant l'ostéopathie, comprenant les Ostéopathes (exclusifs), les professionnels de santé déclarés exerçant l'ostéopathie et les autres personnes autorisées à user du titre. Ce document précise non seulement le total des confrères inscrits en France (11 606), mais aussi le ratio avec la population et le rapport entre cette population et le nombre d'ostéopathes (1 pour 5586 habitants) www.osteopathie.org/media/render/index/id/184.

^[2] *Première enquête socio-économique* qui constitue un véritable état des lieux de la profession ostéopathe exclusif du point de vue social et économique : www.observatoire-osteopathie.fr/files/OSEO.pdf

^[3] Nous avons volontairement utilisés le terme « ostéopathe(s) » pour désigner l'ensemble des professionnels se réclamant de l'Ostéopathie : ostéopathes dits exclusifs et kinésithérapeutes exclusifs, car dans notre enquête, il a été impossible de différencier, à quelques exceptions près, les uns des autres.

^[4] Annuaire des *Pages Jaunes* : www.pagesjaunes.fr



Cher (18) : 37 Ostéopathes répertoriés dont 6 Médecins (médecine manuelle – ostéopathie).



Eure et Loir (28) : 44 Ostéopathes répertoriés dont 5 Médecins (médecine manuelle – ostéopathie).



Indre (36) : 27 Ostéopathes répertoriés dont 4 Médecins (médecine manuelle – ostéopathie).



Indre et Loire (37) : 110 Ostéopathes répertoriés dont 21 Médecins (médecine manuelle – ostéopathie).



Loir et Cher (41) : 42 Ostéopathes répertoriés dont 3 Médecins (médecine manuelle – ostéopathie).



Loiret (45) : 86 Ostéopathes répertoriés dont 12 Médecins (médecine manuelle – ostéopathie).

- La recherche pour la région Centre sur les *Pages Jaunes* a eu lieu le 28 avril 2010.

Source des cartes des départements sur le site de 1France : <http://www.1france.fr>.

Source des données démographiques : www.annuaire-mairie.fr.

Source des blasons : <http://divers.bougeret.fr/blasons.php>



Cher (18) : 37 Ostéopathes répertoriés dont 6 Médecins (médecine manuelle – ostéopathie).



1. Aubigny sur Nère (1)
2. Bourges (14)
3. Fussy (1)
4. Mareuil sur Arnon (2)
5. Plaimpied Givaudins (2)
6. Saint Amand Montrond (1)
7. Saint Doulchard (1)
8. Saint Florent sur Cher (2)
9. Saint Martin d'Auxigny (1)
10. Vallenay (1)
11. Vierzon (5)

Le département en quelques chiffres :

3 arrondissements (Bourges, Saint-amand-Montrond, Vierzon) - 35 cantons - 290 communes - 323 579 habitants

Préfecture : Bourges www.cher.pref.gouv.fr

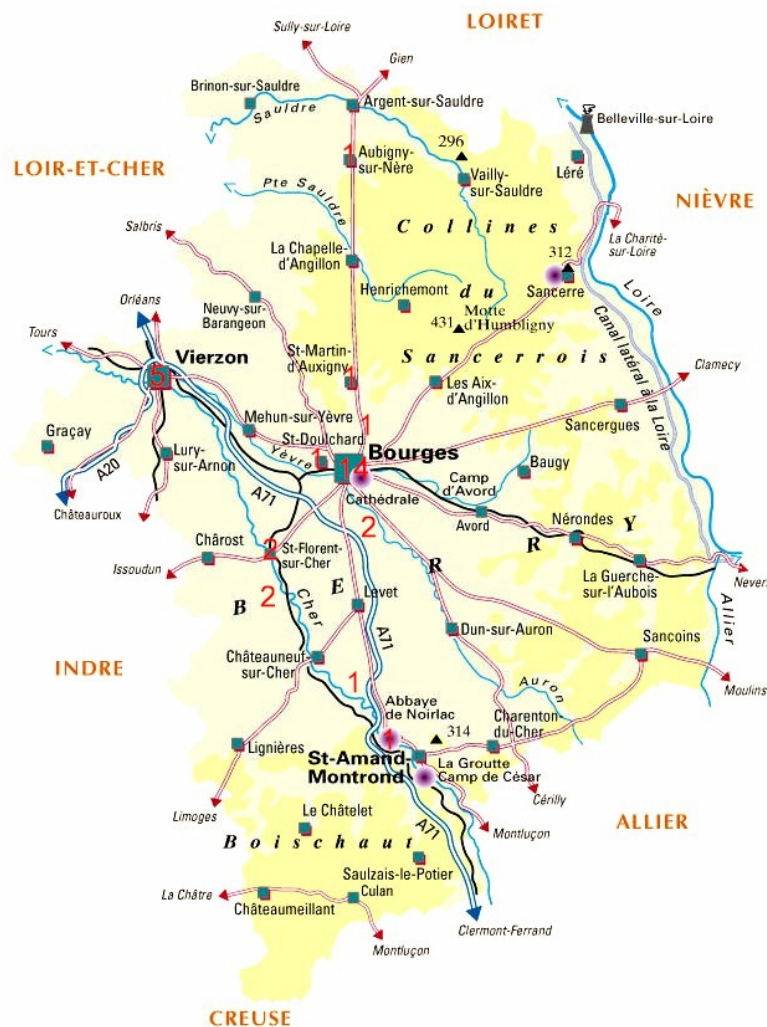
Conseil Régional : www.cg18.fr

Données du ROF :

- 41 dont 6 médecins - 1 ostéopathe pour 7892 habitants.

Données des Pages Jaunes :

- 37 dont 6 médecins - 1 ostéopathe pour 8745 habitants.





1. Brou (1)
2. Chartres (11)
3. Châteaudun (1)
4. Cherisy (1)
5. Dreux (5)
6. Epernon (2)
7. Gallardon (1)
8. Hanches (1)*
9. La Bourdinière Saint Loup (1)
10. Le Coudray (1)
11. Lucé (2)
12. Maintenon (1)
13. Nogent le Roi (1)
14. Nogent le Rotrou (5)
15. Saint Denis les Ponts (1)
16. Senonches (1)
17. Toury (1)

Le département en quelques chiffres :

4 arrondissements (Chartres, Châteaudun, Dreux, Nogent-le-Rotrou) -

29 cantons - 403 communes - 433 053 habitants

Préfecture : Chartres www.eure-et-loir.pref.gouv.fr

Conseil Régional : www.cg28.fr

Données du ROF :

- 37 dont 3 médecins - 1 ostéopathe pour 11704 habitants.

Données des Pages Jaunes :

- 44 dont 5 médecins - 1 ostéopathe pour 9887 habitants.





Indre (36) : 27 Ostéopathes répertoriés dont 4 Médecins (médecine manuelle – ostéopathie).



1. Argenton sur Creuse (2)
2. Buzançais (1)
3. Châteauroux (12)
4. Issoudun (2)
5. Le Blanc (2)
6. Le Poinçonnet (1)
7. Mauvières (1)
8. Mézières en Brenne (1)
9. Vouillon (1)

Le département en quelques chiffres

4 arrondissements (Châteauroux, Issoudun, la Châtre, du Blanc) - 26 cantons

- 247 communes - 240 565 habitants

Préfecture : Châteauroux www.indre.pref.gouv.fr

Conseil régional : www.cyberindre.org

Données du ROF :

- 23 dont 2 médecins - 1 ostéopathe pour 10459 habitants.

Données des Pages Jaunes :

- 27 dont 4 médecins - 21 ostéopathe pour 8910 habitants.



Indre et Loire (37) : 110 Ostéopathes répertoriés dont 21 Médecins (médecine manuelle – ostéopathie).



- | | |
|-----------------------------|-----------------------------------|
| 1. Amboise (5)* | 16. Monts (2)* |
| 2. Athée sur Cher (1)* | 17. Notre Dame d'Oé (2)* |
| 3. Azay le Rideau (1)* | 18. Pocé sur Cisse (1)* |
| 4. Ballan Miré (4)* | 19. Restigné (1)* |
| 5. Bourgueil (1)* | 20. Saint Avertin (3)* |
| 6. Chambray lès Tours (4)* | 21. Saint Cyr sur Loire (8)* |
| 7. Château Renault (1)* | 22. Sainte Maure de Touraine (2)* |
| 8. Chinon (2)* | 23. Saint Martin le Beau (1)* |
| 9. Fondettes (3)* | 24. Saint Pierre des Corps (3)* |
| 10. Joué lès Tours (5)* | 25. Tours (24)* |
| 11. Langeais (2)* | 26. Veigné (1)* |
| 12. La Ville aux Dames (1)* | 27. Véréz (2)* |
| 13. Loches (1)* | 28. Vernou sur Brenne (2) |
| 14. Montbazou (2)* | 29. Vouvray (1)* |

Le département en quelques chiffres

3 arrondissements (Chinon, Loches, Tours) - 37 cantons - 277 communes
- 595 721 habitants (595 100 dans le dossier du ROF)

Préfecture : Tours www.indre-et-loire.pref.gouv.fr

Conseil Régional : www.cg37.fr

Données du ROF :

- 106 dont 20 médecins - 1 ostéopathe pour 5614 habitants.

Données des Pages Jaunes :

- 110 dont 21 médecins - 1 ostéopathe pour 5416 habitants.



Loir et Cher (41) : 42 Ostéopathes répertoriés dont 3 Médecins (médecine manuelle – ostéopathie).



1. Blois (10)
2. Bourré (1)
3. Contres (1)
4. Feings (1)
5. La Chaussée Saint Victor (1)
6. Lamotte Beuvron (2)
7. Mennetou sur Cher (1)
8. Meusnes (1)
9. Mondoubleau (3)
10. Montoire sur le Loir (1)
11. Montrichard (1)
12. Mur de Sologne (1)
13. Noyers sur Cher (1)
14. Romorantin Lanthenay (3)
15. Saint Aignan (1)*
16. Saint Ouen (1)
17. Salbris (1)
18. Selles sur Cher (2)
19. Vendôme (4)
20. Vineuil (1)

Le département en quelques chiffres

3 arrondissements (Blois, Romorantin-Lanthenay, Vendôme) - 30 cantons - 291 communes - 335 749 habitants

Préfecture : Blois www.loir-et-cher.pref.gouv.fr

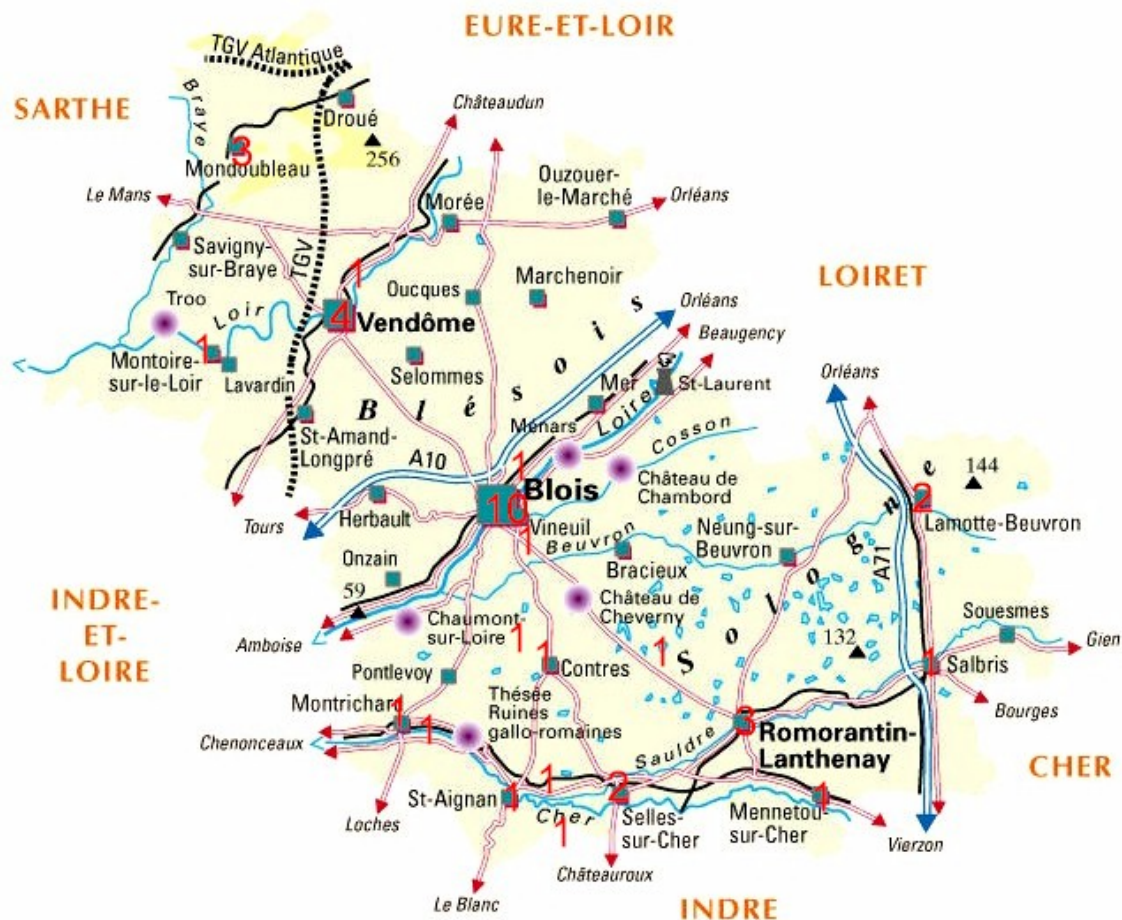
Conseil régional : www.le-loir-et-cher.fr

Données du ROF :

- 34 dont 3 médecins - 1 ostéopathe pour 9875 habitants.

Données des Pages Jaunes :

- 42 dont 3 médecins - 1 ostéopathe pour 7994 habitants.





Loiret (45) : 86 Ostéopathes répertoriés dont 12 Médecins (médecine manuelle – ostéopathie).



1. Beaugency (1)*
2. Briare (1)*
3. Châteauneuf sur Loire (1)*
4. Château Renard (1)*
5. Châtillon sur Loire (1)*
6. Ferrières en Gâtinais (1)*
7. Fleury les Aubrais (4)*
8. Gien (4)*
9. Ingré (1)*
10. Lorris (1)*
11. Loury (1)*
12. Montargis (11)*
13. Nogent sur Vernisson (1)*
14. Olivet (5)*
15. Orléans (24)*
16. Ormes (1)*
17. Pithiviers (2)*
18. Puiseaux (1)*
19. Saint Denis en Val (4)*
20. Saint Jean de la Ruelle (1)*
21. Saran (3)*
22. Sully sur Loire (2)

Le département en quelques chiffres

3 arrondissements (Montargis, Orléans, Pithiviers) - 41

cantons - 334 communes - 663 219 habitants

Préfecture : Orléans www.loiret.pref.gouv.fr

Conseil Régional : www.loiret.com

Données du ROF :

- 82 dont 11 médecins - 1 ostéopathe pour 8088 habitants.

Données des Pages Jaunes :

- 86 dont 12 médecins - 1 ostéopathe pour 7712 habitants.

