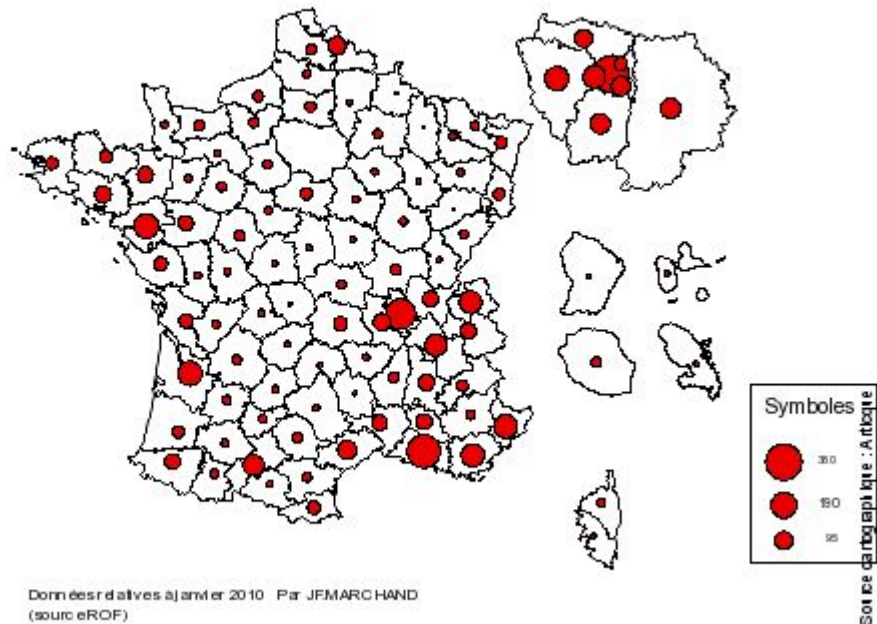


# Répertoire et cartographie des Ostéopathes inscrits sur l'annuaire

*Pages Jaunes*

[www.pagesjaunes.fr](http://www.pagesjaunes.fr)

Démographie ostéopathes exclusifs



Auteurs

Jean-Louis BOUTIN et le *Site de l'Ostéopathie*  
[www.osteopathie-france.net/essai](http://www.osteopathie-france.net/essai)

Jean-François MARCHAND et *Microstéo*  
<http://microstéo.over-blog.net>

© 2010 - Jean-Louis BOUTIN et Jean-François MARCHAND

# Présentation

Après la publication des statistiques des ostéopathes inscrits au fichier ADELI sur le site du *Registre des Ostéopathes de France (ROF)*<sup>[1]</sup> et de la *Première enquête socio-économique* sur le site de l'*Observatoire Socio-Économique de l'Ostéopathie (OSEO)*<sup>[2]</sup>, nous avons constaté qu'il manquait un **répertoire** et une **cartographie** des installations des ostéopathes, département par département, avec carte à l'appui permettant ainsi de cibler facilement les installations des ostéopathes.<sup>[3]</sup>

Nous nous sommes intéressé qu'aux ostéopathes inscrits en tant que tels sur l'annuaire *Pages Jaunes*. Nous n'avons pas tenu compte de l'installation des médecins de médecine manuelle-ostéopathie bien que nous ayons inclus leur nombre dans les chiffres globaux des régions et départements.

Cette enquête s'est déroulée à partir du 14 avril 2010 sur le site de l'annuaire des *Pages Jaunes*<sup>[4]</sup> Nous avons répertorié systématiquement les données fournies sur le Net par régions, par départements et par villes en incorporant, dans la mesure du possible, les données trouvées, sur la carte des départements.

Pour permettre une évaluation plus facile, nous avons systématiquement ajouté des données statistiques fournies par l'INSEE, tels que le nombre d'arrondissements, de cantons, de communes et le nombre d'habitants pour chaque département.

Nous avons, à partir des données ainsi répertoriées, fait le ratio entre le nombre global d'ostéopathes inscrits sur les *Pages Jaunes*, dont  $x$  médecins (MMO), et la population de chaque département. Pour comparaison, nous avons mis celui de l'étude du ROF.

Cette étude est le reflet de la population des ostéopathes à un moment  $T$ , entre le *14 avril 2010 la fin du mois de mai*. Elle peut évoluer en fonction des nouvelles inscriptions sur le fichier ADELI et sur l'annuaire des *Pages Jaunes*, des départs à la retraite des ostéopathes, des déménagements, etc.

Jean-Louis BOUTIN et Jean-François MARCHAND

---

<sup>[1]</sup> *Première étude statistique des ostéopathes en France : Les chiffres de l'ostéopathie en 2010* (format pdf). Cette étude donne, par département, le nombre de praticiens exerçant l'ostéopathie, comprenant les Ostéopathes (exclusifs), les professionnels de santé déclarés exerçant l'ostéopathie et les autres personnes autorisées à user du titre. Ce document précise non seulement le total des confrères inscrits en France (11 606), mais aussi le ratio avec la population et le rapport entre cette population et le nombre d'ostéopathes (1 pour 5586 habitants) [www.osteopathie.org/media/render/index/id/184](http://www.osteopathie.org/media/render/index/id/184).

<sup>[2]</sup> *Première enquête socio-économique* qui constitue un véritable état des lieux de la profession ostéopathe exclusif du point de vue social et économique : [www.observatoire-osteopathie.fr/files/OSEO.pdf](http://www.observatoire-osteopathie.fr/files/OSEO.pdf)


<sup>[3]</sup> Nous avons volontairement utilisés le terme « ostéopathe(s) » pour désigner l'ensemble des professionnels se réclamant de l'Ostéopathie : ostéopathes dits exclusifs et kinésithérapeutes exclusifs, car dans notre enquête, il a été impossible de différencier, à quelques exceptions près, les uns des autres.

<sup>[4]</sup> Annuaire des *Pages Jaunes* : [www.pagesjaunes.fr](http://www.pagesjaunes.fr)



## La région Haute Normandie

**179 ostéopathes dont 29 médecins**



**Eure (27) : 75 Ostéopathes répertoriés dont 9 Médecins (médecine manuelle – ostéopathie).**



**Seine Maritime (76) : 104 Ostéopathes répertoriés dont 20 Médecins (médecine manuelle – ostéopathie).**

- La recherche pour la région Haute Normandie sur les *Pages Jaunes* a eu lieu le 30 avril 2010.

Source des cartes des départements sur le site de lFrance : <http://www.lfrance.fr>.

Source des données démographiques : [www.annuaire-mairie.fr](http://www.annuaire-mairie.fr).

Source des blasons : <http://divers.bougeret.fr/blasons.php>

## Eure (27) : 75 Ostéopathes répertoriés dont 9 Médecins (médecine manuelle – ostéopathie).



1. Bernay (3)
2. Bourg Achard (5)
3. Bourgheroulde Infreville (1)
4. Breteuil sur Iton (1)
5. Brionne (2)
6. Château sur Epte (2)
7. Conches en Ouche (1)
8. Evreux (14)
9. Gaillon (1)
10. Gisors (5)
11. La Haye le Comte (2)
12. Le Neubourg (1)
13. Les Andelys (1)
14. Louviers (2)
15. Nonancourt (1)
16. Pacy sur Eure (3)
17. Pont Audemer (4)
18. Pont de l'Arche (2)
19. Romilly sur Andelle (1)
20. Saint André de l'Eure (1)
21. Saint Marcel (1)
22. Saint Sébastien de Morsent (1)
23. Verneuil sur Avre (2)
24. Vernon (9)

### Le département en quelques chiffres :

3 arrondissements (Bernay, Evreux, Andelys) - 43 cantons - 675

communes - 582 034 habitants

Préfecture : Evreux [www.eure.pref.gouv.fr](http://www.eure.pref.gouv.fr)

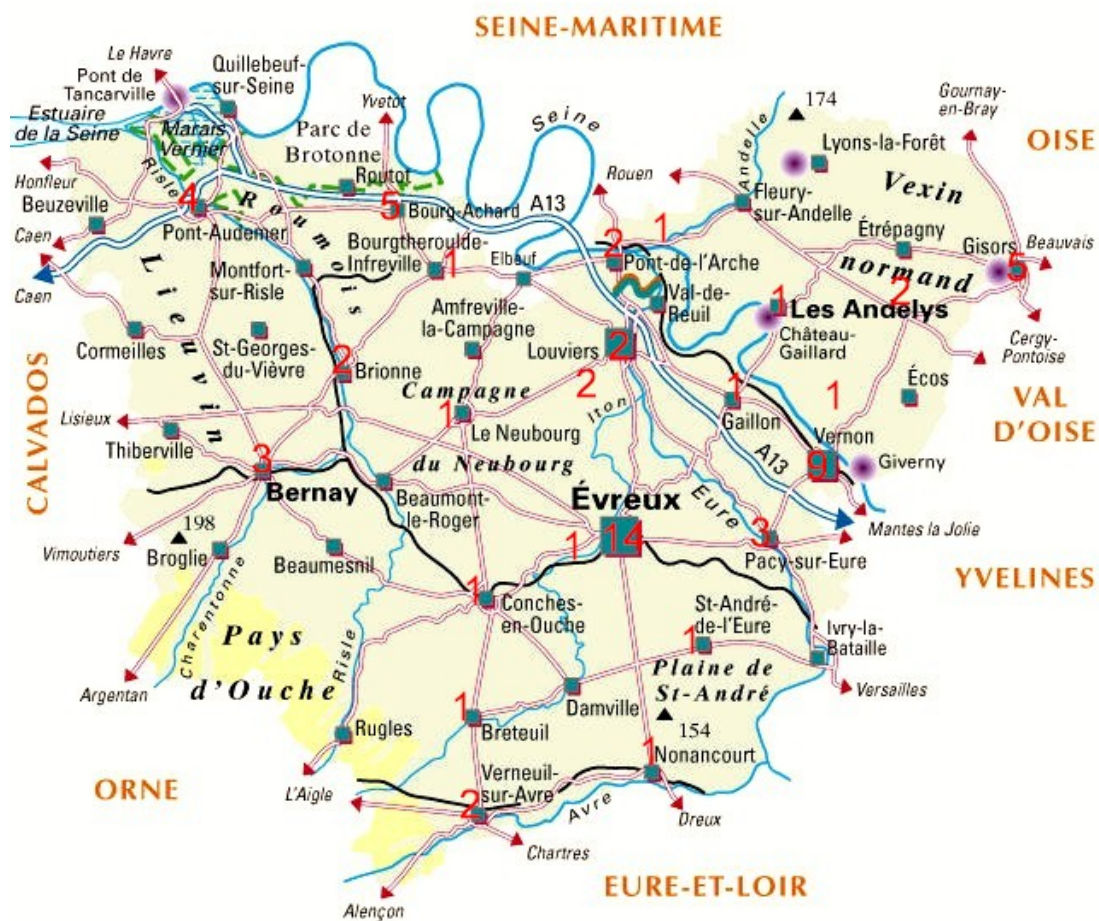
Conseil Régional : [www.cg27.fr](http://www.cg27.fr)

### Données du ROF :

- 53 dont 2 médecins - 1 ostéopathe pour 10982 habitants.

### Données des Pages Jaunes :

- 75 dont 9 médecins - 1 ostéopathe pour 7760 habitants





## Seine Maritime (76) : 104 Ostéopathes répertoriés dont 20 Médecins (médecine manuelle – ostéopathie).



- |                            |                                  |
|----------------------------|----------------------------------|
| 1. Bacqueville en Caux (1) | 16. Le Mesnil Esnard (3)         |
| 2. Barentin (2)            | 17. Le Petit Quevilly (1)        |
| 3. Bois Guillaume (5)      | 18. Le Tréport (2)               |
| 4. Bolbec (2)              | 19. Montvilliers (2)             |
| 5. Caudebec en Caux (1)    | 20. Mont Saint Aignan (2)        |
| 6. Criel sur Mer (2)       | 21. Neufchâtel en Bray (2)       |
| 7. Darnétal (1)            | 22. Pavilly (1)                  |
| 8. Dieppe (7)              | 23. Rouen (18)                   |
| 9. Elbeuf (1)              | 24. Saint Etienne du Rouvray (3) |
| 10. Eu (2)                 | 25. Sotteville lès Rouen (1)     |
| 11. Fécamp (1)             | 26. Tancarville (1)              |
| 12. Harfleur (1)           | 27. Val de la Haye (1)           |
| 13. Hodeng Hodenger (1)    | 28. Varengeville sur Mer (1*)    |
| 14. Le Grand Quevilly (1)  | 29. Yvetot (3)                   |
| 15. Le Havre (13)          |                                  |

### Le département en quelques chiffres :

3 arrondissements (Dieppe, Le Havre, Rouen) - 69 cantons - 745

communes - 1 269 310 habitants

Préfecture : Rouen [www.seine-maritime.pref.gouv.fr](http://www.seine-maritime.pref.gouv.fr)

Conseil Régional : [www.seinemaritime.net](http://www.seinemaritime.net)

### Données du ROF :

- 139 dont 44 médecins - 1 ostéopathe pour 9132 habitants.

### Données des Pages Jaunes :

- 104 dont 20 médecins - 1 ostéopathe pour 12205 habitants.

