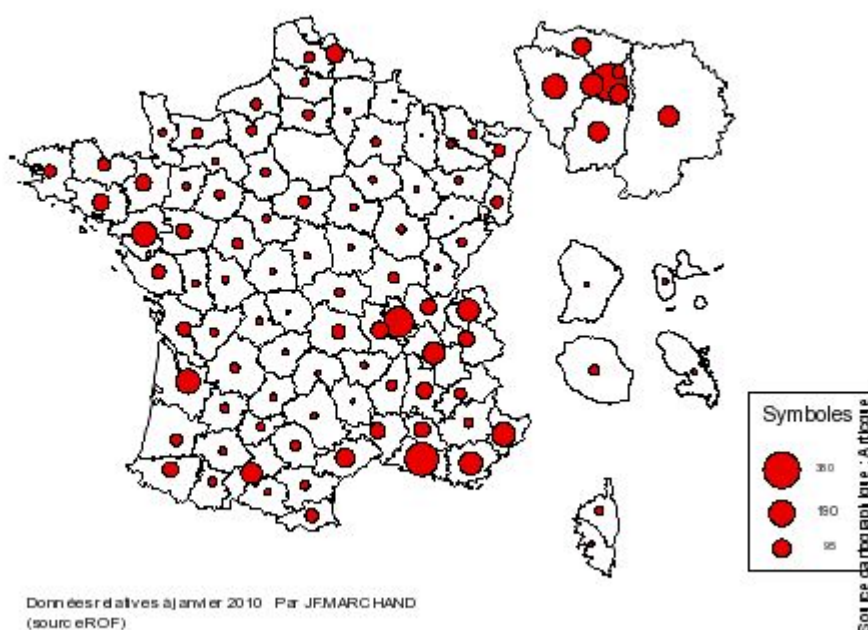


Répertoire et cartographie des Ostéopathes inscrits sur l'annuaire

Pages Jaunes

www.pagesjaunes.fr

Démographie ostéopathes exclusifs



Auteurs

Jean-Louis BOUTIN et le *Site de l'Ostéopathie*

www.osteopathie-france.net/essai

Jean-François MARCHAND et *Microstéo*

<http://microsteeo.over-blog.net>

© 2010 - Jean-Louis BOUTIN et Jean-François MARCHAND

Présentation

Après la publication des statistiques des ostéopathes inscrits au fichier ADELI sur le site du *Registre des Ostéopathes de France* (ROF)^[1] et de la *Première enquête socio-économique* sur le site de l'*Observatoire Socio-Économique de l'Ostéopathie* (OSEO)^[2], nous avons constaté qu'il manquait un **répertoire** et une **cartographie** des installations des ostéopathes, département par département, avec carte à l'appui permettant ainsi de cibler facilement les installations des ostéopathes.^[3]

Nous nous sommes intéressé qu'aux ostéopathes inscrits en tant que tels sur l'annuaire *Pages Jaunes*. Nous n'avons pas tenu compte de l'installation des médecins de médecine manuelle-ostéopathie bien que nous ayons inclus leur nombre dans les chiffres globaux des régions et départements.

Cette enquête s'est déroulée à partir du 14 avril 2010 sur le site de l'annuaire des *Pages Jaunes*^[4] Nous avons répertorié systématiquement les données fournies sur le Net par régions, par départements et par villes en incorporant, dans la mesure du possible, les données trouvées, sur la carte des départements.

Pour permettre une évaluation plus facile, nous avons systématiquement ajouté des données statistiques fournies par l'INSEE, tels que le nombre d'arrondissements, de cantons, de communes et le nombre d'habitants pour chaque département.

Nous avons, à partir des données ainsi répertoriées, fait le ratio entre le nombre global d'ostéopathes inscrits sur les *Pages Jaunes*, dont x médecins (MMO), et la population de chaque département. Pour comparaison, nous avons mis celui de l'étude du ROF.

Cette étude est le reflet de la population des ostéopathes à un moment T , entre le *14 avril 2010 la fin du mois de mai*. Elle peut évoluer en fonction des nouvelles inscriptions sur le fichier ADELI et sur l'annuaire des *Pages Jaunes*, des départs à la retraite des ostéopathes, des déménagements, etc.

Jean-Louis BOUTIN et Jean-François MARCHAND

^[1] *Première étude statistique des ostéopathes en France : Les chiffres de l'ostéopathie en 2010* (format pdf). Cette étude donne, par département, le nombre de praticiens exerçant l'ostéopathie, comprenant les Ostéopathes (exclusifs), les professionnels de santé déclarés exerçant l'ostéopathie et les autres personnes autorisées à user du titre. Ce document précise non seulement le total des confrères inscrits en France (11 606), mais aussi le ratio avec la population et le rapport entre cette population et le nombre d'ostéopathes (1 pour 5586 habitants) www.osteopathie.org/media/render/index/id/184.

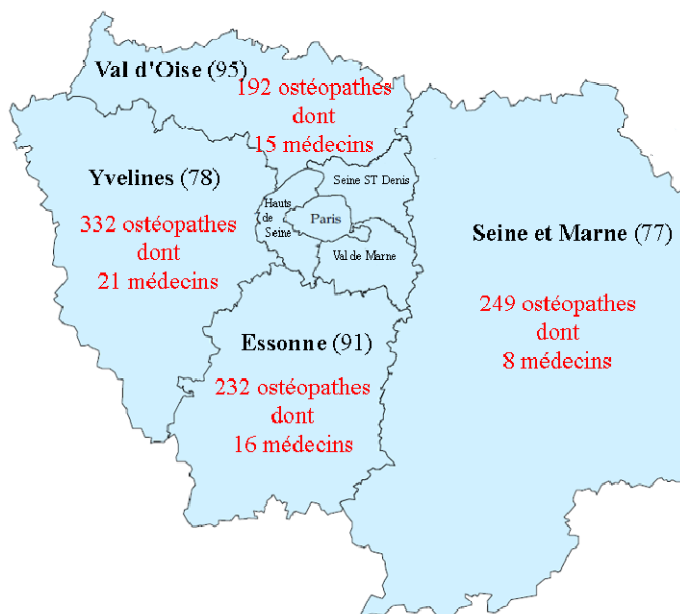
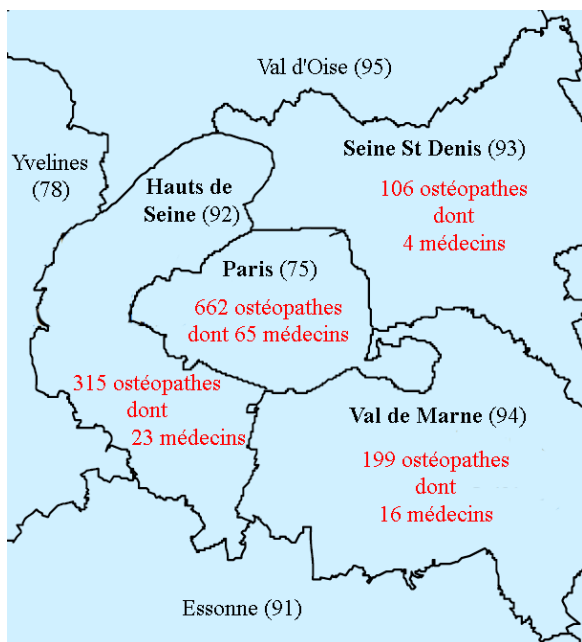
^[2] *Première enquête socio-économique* qui constitue un véritable état des lieux de la profession ostéopathe exclusif du point de vue social et économique : www.observatoire-osteopathie.fr/files/OSEO.pdf

^[3] Nous avons volontairement utilisés le terme « ostéopathe(s) » pour désigner l'ensemble des professionnels se réclamant de l'Ostéopathie : ostéopathes dits exclusifs et kinésithérapeutes exclusifs, car dans notre enquête, il a été impossible de différencier, à quelques exceptions près, les uns des autres.

^[4] Annuaire des *Pages Jaunes* : www.pagesjaunes.fr



2287 ostéopathes dont 168 médecins



MAIRIE DE PARIS

Paris (75) : 662 Ostéopathes répertoriés dont 65 Médecins (médecine manuelle – ostéopathie).



Seine et Marne (77) : 249 Ostéopathes répertoriés dont 8 Médecins (médecine manuelle – ostéopathie).



Yvelines (78) : 332 Ostéopathes répertoriés dont 21 Médecins (médecine manuelle – ostéopathie).



Essonne (91) : 232 Ostéopathes répertoriés dont 16 Médecins (médecine manuelle – ostéopathie).



Hauts de Seine (92) : 315 Ostéopathes répertoriés dont 23 Médecins (médecine manuelle – ostéopathie).



Seine Saint Denis (93) : 106 Ostéopathes répertoriés dont 4 Médecins (médecine manuelle – ostéopathie).



Val de Marne (94) : 199 Ostéopathes répertoriés dont 16 Médecins (médecine manuelle – ostéopathie).



Val d'Oise (95) : 192 Ostéopathes répertoriés dont 15 Médecins (médecine manuelle – ostéopathie).

- La recherche pour la région Île de France sur les *Pages Jaunes* a eu lieu le 28 et 29 mai 2010.

Source des cartes des départements sur le site de 1France : <http://www.1france.fr>.

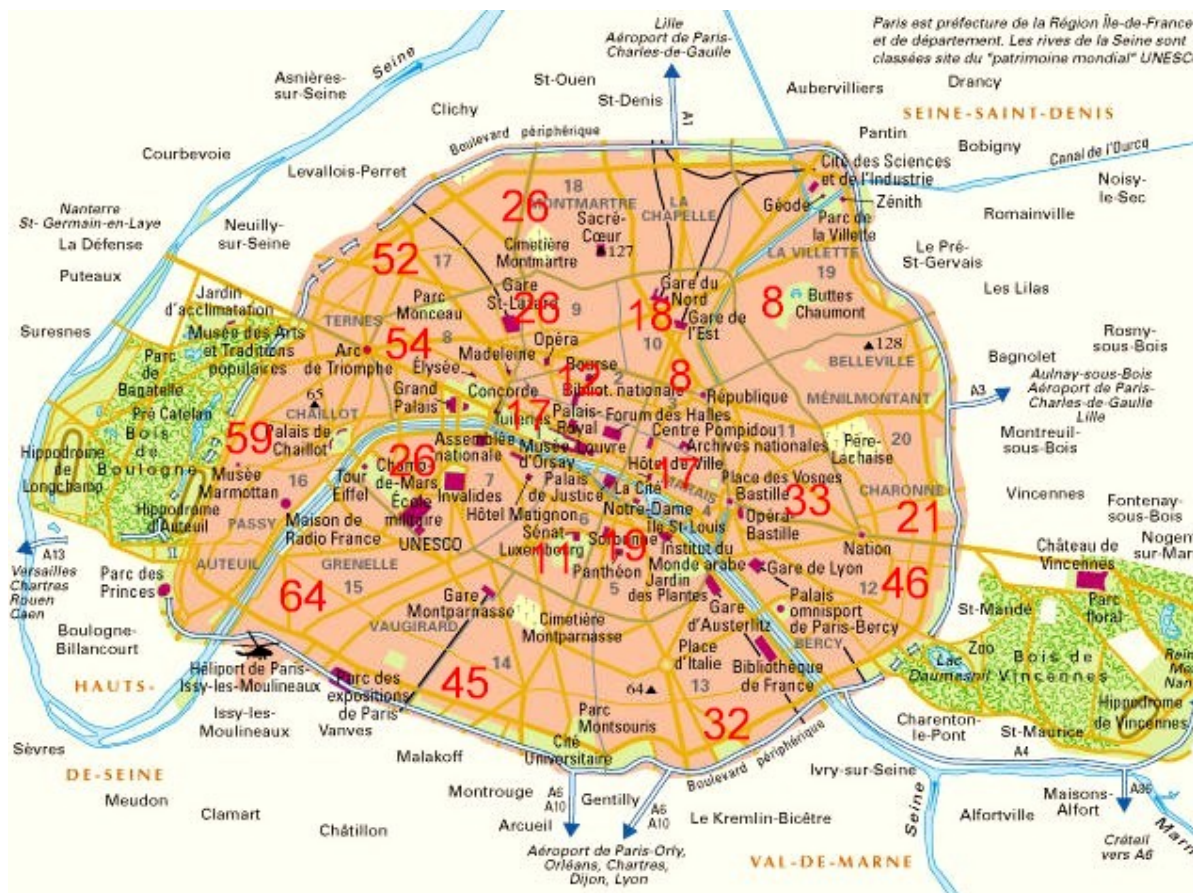
Source des données démographiques : www.annuaire-mairie.fr.

Source des blasons : <http://divers.bougeret.fr/blasons.php>

Paris (75) : 662 Ostéopathes répertoriés dont 65 Médecins (médecine manuelle – ostéopathie).



- 1^{er} arrondissement (16 888 habitants) pour 17 ostéopathes (1/993) www.mairie1.paris.fr
- 2^e arrondissement (19 585 habitants) pour 12 ostéopathes (1/1780) www.mairie2.paris.fr
- 3^e arrondissement (34 246 habitants) pour 8 ostéopathes (1/4892) www.mairie3.paris.fr
- 4^e arrondissement (30 675 habitants) pour 17 ostéopathes (1/1917) www.mairie4.paris.fr
- 5^e arrondissement (58 849 habitants) pour 19 ostéopathes (1/3097) www.mairie5.paris.fr
- 6^e arrondissement (44 919 habitants) pour 11 ostéopathes (1/3743) www.mairie6.paris.fr
- 7^e arrondissement (56 985 habitants) pour 26 ostéopathes (1/2279) www.mairie7.paris.fr
- 8^e arrondissement (39 314 habitants) pour 54 ostéopathes (1/678) www.mairie8.paris.fr
- 9^e arrondissement (55 839 habitants) pour 26 ostéopathes (1/1861) www.mairie9.paris.fr
- 10^e arrondissement (89 612 habitants) pour 18 ostéopathes (1/4716) www.mairie10.paris.fr
- 11^e arrondissement (149 102 habitants) pour 33 ostéopathes (1/4385) www.mairie11.paris.fr
- 12^e arrondissement (136 591 habitants) pour 46 ostéopathes (1/2846) www.mairie12.paris.fr
- 13^e arrondissement (171 533 habitants) pour 32 ostéopathes (1/5533) www.mairie13.paris.fr
- 14^e arrondissement (132 844 habitants) pour 45 ostéopathes (1/2952) www.mairie14.paris.fr
- 15^e arrondissement (225 362 habitants) pour 64 ostéopathes (1/3266) www.mairie15.paris.fr
- 16^e arrondissement (161 773 habitants) pour 59 ostéopathes (1/2652) www.mairie16.paris.fr
- 17^e arrondissement (160 860 habitants) pour 52 ostéopathes (1/3093) www.mairie17.paris.fr
- 18^e arrondissement (184 586 habitants) pour 26 ostéopathes (1/7099) www.mairie18.paris.fr
- 19^e arrondissement (172 730 habitants) pour 8 ostéopathes (1/19192) www.mairie19.paris.fr
- 20^e arrondissement (182 952 habitants) pour 21 ostéopathes (1/3587) www.mairie20.paris.fr



Le département en quelques chiffres : 2 125 246 habitants (2 203 817 dans le dossier du ROF)

- **Données du ROF :** 694 dont 59 médecins - 1 ostéopathe pour 3176 habitants.
- **Données des Pages Jaunes :** 662 dont 65 médecins - 1 ostéopathe pour 6143 habitants.



Seine et Marne (77) : 249 Ostéopathes répertoriés dont 8 Médecins (médecine manuelle – ostéopathie).



- | | |
|-------------------------------|----------------------------------|
| 1. Annet sur Marne (1) | 41. Lizy sur Ourcq (1) |
| 2. Avon (6) | 42. Macherin (1) |
| 3. Bagneaux sur Loing (3) | 43. Magny le Hongre (10) |
| 4. Bailly Romainvilliers (5) | 44. Meaux (14) |
| 5. Beton Bazoches (1) | 45. Melun (19) |
| 6. Bois le Roi (1) | 46. Mity Mory (1) |
| 7. Brie Comte Robert (3) | 47. Moissy Cramayel (1) |
| 8. Bussy Saint Georges (7) | 48. Montereau Fault Yonne (4) |
| 9. Cesson (1) | 49. Montévrain (2) |
| 10. Champagne sur Seine (1) | 50. Montigny sur Loing (1) |
| 11. Champs sur Marne (1) | 51. Montry (2) |
| 12. Chelles (8) | 52. Moret sur Loing (2) |
| 13. Chessy (2) | 53. Mormant (1) |
| 14. Claye Souilly (2) | 54. Mouroux (1) |
| 15. Combs la Ville (2) | 55. Moussy le Neuf (2) |
| 16. Conches sur Gondoire (1) | 56. Nangis (2) |
| 17. Coulommiers (3) | 57. Nemours (5) |
| 18. Crécy la Chapelle (1) | 58. Ozoir la Ferrière (4) |
| 19. Croissy Beaubourg (2) | 59. Pontault Combault (10) |
| 20. Dammarié les Lys (2) | 60. Provins (2) |
| 21. Dammartin en Goële (2) | 61. Quincy Voisins (1) |
| 22. Ecuellès (1) | 62. Rebais (8) |
| 23. Egreville (2) | 63. Roissy en Brie (6) |
| 24. Emerainville (3) | 64. Saint Fargeau Ponthierry (5) |
| 25. Esbly (1) | 65. Saint Germain sur Morin (1) |
| 26. Faremoutiers (1) | 66. Saint Mammès (1) |
| 27. Ferrières en Brie (1) | 67. Saint Pathus (2) |
| 28. Fontainebleau (12) | 68. Saint Pierre lès Nemours (1) |
| 29. Fontaine le Port (1) | 69. Samois sur Seine (2) |
| 30. Fontenay Trésigny (1) | 70. Savigny le Temple (1) |
| 31. Grisy Suisnes (1) | 71. Serris (7) |
| 32. Guérard (2) | 72. Thomery (1) |
| 33. Jouarre (1) | 73. Thorigny sur Marne (2) |
| 34. La Chapelle la Reine (1) | 74. Torcy (2) |
| 35. La Ferté Gaucher (1) | 75. Tournan en Brie (3) |
| 36. La Ferté sous Jouarre (3) | 76. Vaires sur Marne (2) |
| 37. Lagny sur Marne (7) | 77. Vaux le Pénil (2) |
| 38. Le Mée sur Seine (2) | 78. Veneux les Sablons (3) |
| 39. Lésigny (1) | 79. Vert Saint Denis (2) |
| 40. Lieusaint (3) | 80. Villenoy (1) |

Le département en quelques chiffres :

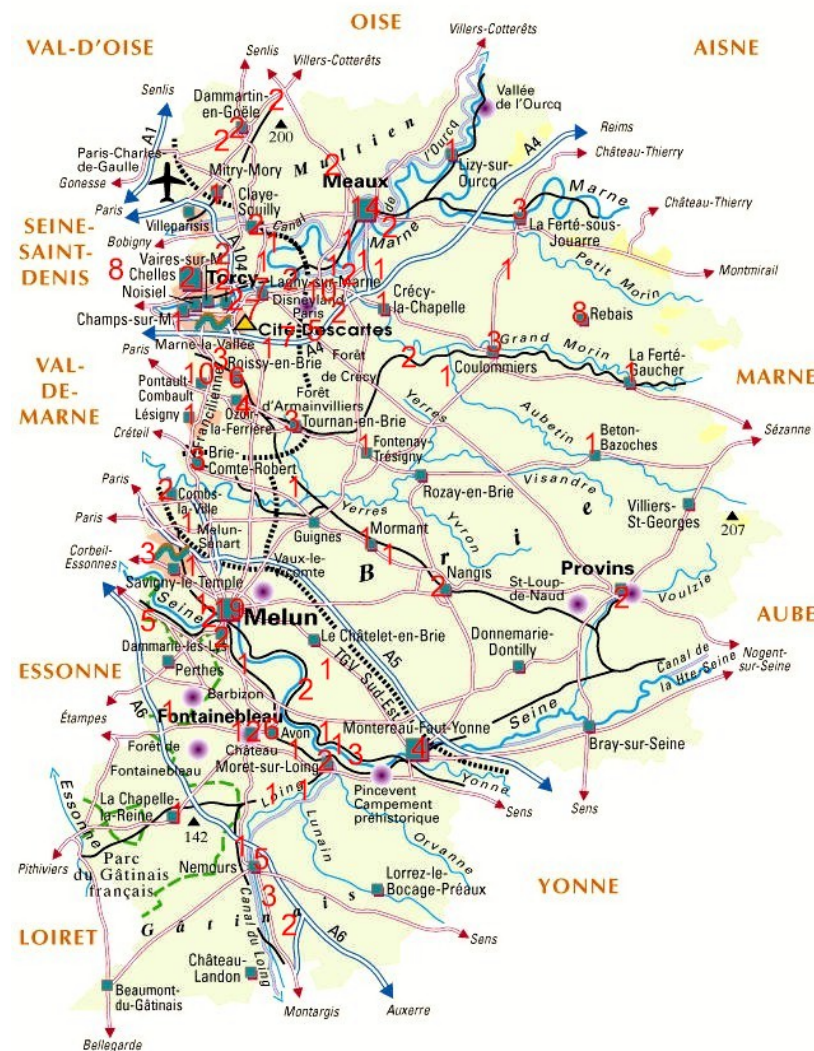
5 arrondissements (Fontainebleau, Meaux, Melun, Provins, Torcy) - 43 cantons - 514 communes - 1 294 762 habitants
 Préfecture : Melun www.seine-et-marne.pref.gouv.fr
 Conseil général : www.seine-et-marne.fr

Données du ROF :

- 178 dont 4 médecins - 1 ostéopathe pour 7274 habitants.

Données des Pages Jaunes :

- 249 dont 8 médecins - 1 ostéopathe pour 5198 habitants.

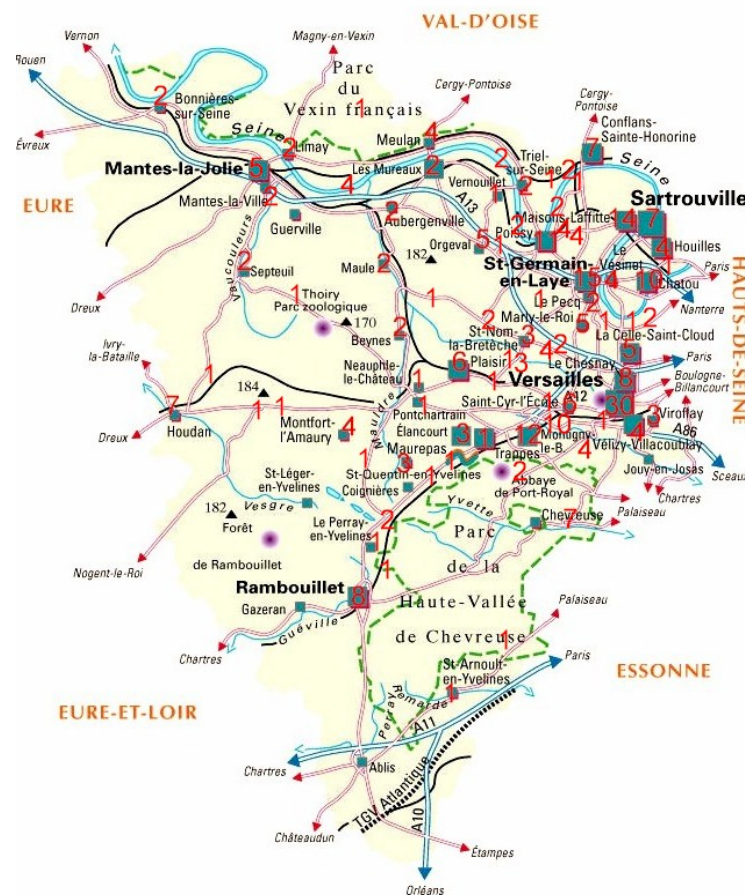




Yvelines (78) : 332 Ostéopathes répertoriés dont 21 Médecins (médecine manuelle – ostéopathie).



- | | |
|-----------------------------------|------------------------------------|
| 1. Achères (1)* | 42. Louveciennes (1)* |
| 2. Aubergenville (2)* | 43. Magny les Hameaux (4)* |
| 3. Bailly (2)* | 44. Maisons Laffitte (14)* |
| 4. Beynes (2)* | 45. Mantes la Jolie (5)* |
| 5. Bonnelles (1)* | 46. Mantes la Ville (2)* |
| 6. Bonnières sur Seine (2)* | 47. Marly le Roi (5)* |
| 7. Bougival (1)* | 48. Maule (2)* |
| 8. Carrières sous Poissy (2)* | 49. Maurecourt (2)* |
| 9. Carrières sur Seine (1)* | 50. Maurepas (3)* |
| 10. Cernay la Ville (1)* | 51. Meulan (4)* |
| 11. Chambourcy (1)* | 52. Montesson (4)* |
| 12. Chanteloup les Vignes (1)* | 53. Montfort l'Amaury (4)* |
| 13. Chatou (10)* | 54. Montigny le Bretonneux (12)* |
| 14. Chavenay (1)* | 55. Neauphle le Château (1)* |
| 15. Conflans Sainte Honorine (7)* | 56. Noisy le Roi (4)* |
| 16. Crespières (1)* | 57. Oinville sur Montcient (1)* |
| 17. Croissy sur Seine (2)* | 58. Orgeval (5)* |
| 18. Elancourt (3)* | 59. Plaisir (6)* |
| 19. Fontenay le Fleury (1)* | 60. Poissy (11)* |
| 20. Fourqueux (1)* | 61. Rambouillet (8)* |
| 21. Gambais (1)* | 62. Saint Arnoult en Yvelines (1)* |
| 22. Gargenville (4)* | 63. Saint Cyr l'Ecole (6)* |
| 23. Guyancourt (10)* | 64. Saint Germain en Laye (15)* |
| 24. Houdan (7)* | 65. Saint Nom la Bretèche (3)* |
| 25. Houilles (4)* | 66. Saint Rémy l'Honoré (1)* |
| 26. Jours Pontchartrain (1)* | 67. Saint Rémy lès Chevreuse (7)* |
| 27. Jouy en Josas (1)* | 68. Sartrouville (7)* |
| 28. L'Etang la Ville (2) | 69. Septeuil (2)* |
| 29. La Celle Saint Cloud (5)* | 70. Tacoignières (1)* |
| 30. La Queue lez Yvelines (1)* | 71. Thoiry (1)* |
| 31. La Verrière (1)* | 72. Trappes (1)* |
| 32. Le Chesnay (8)* | 73. Triel sur Seine (2)* |
| 33. Le Mesnil le Roi (4)* | 74. Vélizy Villacoublay (4)* |
| 34. Le Pecq (2)* | 75. Verneuil sur Seine (2)* |
| 35. Le Perray en Yvelines (1)* | 76. Vernouillet (1)* |
| 36. Les Clayes sous Bois (3)* | 77. Versailles (30)* |
| 37. Les Essarts le Roi (2)* | 78. Villennes sur Seine (2)* |
| 38. Les Mesnuls (1)* | 79. Villepreux (1)* |
| 39. Les Mureaux (2)* | 80. Viroflay (3)* |
| 40. Le Vésinet (4)* | 81. Voisins le Bretonneux (2)* |
| 41. Limay (2)* | |



Le département en quelques chiffres

4 arrondissements (Mantes-la-Jolie, Rambouillet, Saint-Germain-en-Laye, Versailles) - 39 cantons - 262 communes - 1 421 484 habitants - Préfecture : Versailles www.yvelines.pref.gouv.fr - Conseil général : www.yvelines.fr

- **Données du ROF** : 252 dont 15 médecins - 1 ostéopathe pour 5641 habitants.
- **Données des Pages Jaunes** : 332 dont 21 médecins - 21 ostéopathe pour 4282 habitants.

Essonne (91) : 232 Ostéopathes répertoriés dont 16 Médecins (médecine manuelle – ostéopathie).



- | | |
|------------------------------|-----------------------------------|
| 1. Angerville (1) | 28. Linas (4) |
| 2. Arpajon (3) | 29. Longjumeau (1) |
| 3. Athis Mons (3) | 30. Marolles en Hurepoix (1) |
| 4. Bièvres (3) | 31. Massy (9) |
| 5. Bondoufle (1) | 32. Mennecy (2) |
| 6. Boussy Saint Antoine (3) | 33. Milly la Forêt (3) |
| 7. Brétigny sur Orge (8) | 34. Montgeron (5) |
| 8. Breuillet (2) | 35. Montlhéry (3) |
| 9. Brunoy (7) | 36. Morangis (3) |
| 10. Chevannes (1) | 37. Morigny Champigny (1) |
| 11. Chilly Mazarin (4) | 38. Morsang sur Orge (4) |
| 12. Corbeil Essonnes (3) | 39. Orsay (6) |
| 13. Crosne (3) | 40. Palaiseau (6) |
| 14. Dourdan (3) | 41. Paray Vieille Poste (1) |
| 15. Draveil (10) | 42. Ris Orangis (6) |
| 16. Egly (3) | 43. Saint Chéron (1) |
| 17. Etampes (6) | 44. Sainte Geneviève des Bois (8) |
| 18. Etréchy (2) | 45. Saint Michel sur Orge (4) |
| 19. Evry (7) | 46. Saint Pierre du Perray (2) |
| 20. Gif sur Yvette (8) | 47. Savigny sur Orge (7) |
| 21. Juvisy sur Orge (6) | 48. Soisy sur Seine (1) |
| 22. La Ferté Alais (2) | 49. Vauhallan (1) |
| 23. Lardy (1) | 50. Verrières le Buisson (4) |
| 24. Le Coudray Montceaux (2) | 51. Vert le Petit (1) |
| 25. Les Ulis (7) | 52. Villebon sur Yvette (3) |
| 26. Leuville sur Orge (1) | 53. Villemoisson sur Orge (3) |
| 27. Limours en Hurepoix (3) | 54. Viry Chatillon (8)* |
| | 55. Yerres (5)* |

Le département en quelques chiffres

3 arrondissements (Etampes, Evry, Palaiseau) - 42 cantons - 196

communes - 1 214 290 habitants

Préfecture : Evry www.essonne.pref.gouv.fr

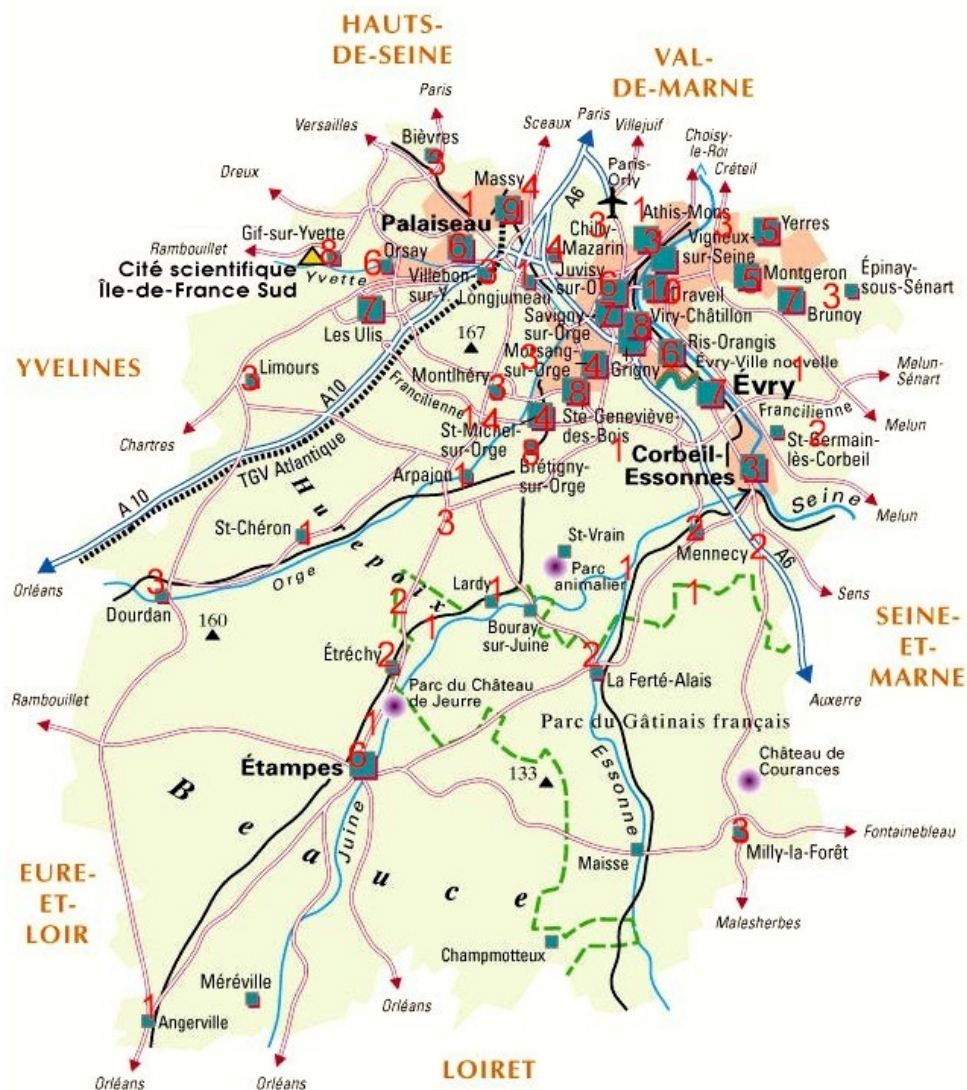
Conseil général : www.essonne.fr

Données du ROF :

- 165 dont 13 médecins - 1 ostéopathe pour 7359 habitants.

Données des Pages Jaunes :

- 232 dont 16 médecins - 1 ostéopathe pour 5234 habitants.



Hauts de Seine (92) : 315 Ostéopathes répertoriés dont 23 Médecins (médecine manuelle – ostéopathie).



- | | |
|------------------------------|-------------------------------|
| 1. Antony (13) | 19. Le Plessis Robinson (4) |
| 2. Asnières sur Seine (11) | 20. Levallois Perret (13) |
| 3. Bagneux (1) | 21. Malakoff (3) |
| 4. Bois Colombes (2) | 22. Meudon (5) |
| 5. Boulogne Billancourt (47) | 23. Meudon la Forêt (1) |
| 6. Bourg la Reine (5) | 24. Montrouge (5) |
| 7. Châtenay Malabry (4) | 25. Nanterre (13) |
| 8. Châtillon (5) | 26. Neuilly sur Seine (22) |
| 9. Chaville (6) | 27. Puteaux (9) |
| 10. Clamart (7) | 28. Rueil Malmaison (14) |
| 11. Clichy (9) | 29. Saint Cloud (5) |
| 12. Colombes (10) | 30. Sceaux (5) |
| 13. Courbevoie (9) | 31. Sèvres (6) |
| 14. Fontenay aux Roses (4) | 32. Suresnes (7) |
| 15. Garches (5) | 33. Vanves (6) |
| 16. Gennevilliers (2) | 34. Vaucresson (2) |
| 17. Issy les Moulineaux (15) | 35. Ville d'Avray (4) |
| 18. La Garenne Colombes (4) | 36. Villeneuve la Garenne (2) |

Le département en quelques chiffres

3 arrondissements (Antony, Boulogne-Billancourt, Nanterre) - 45 cantons -

36 communes - 1 552 943 habitants

Préfecture : Nanterre www.hauts-de-seine.pref.gouv.fr

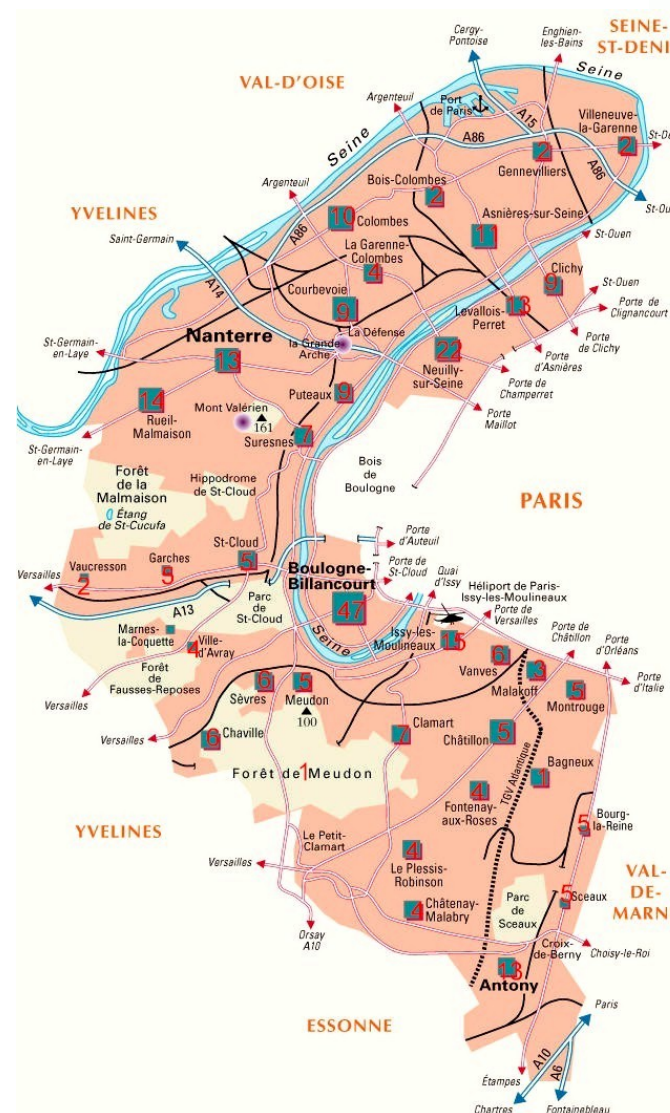
Conseil général : www.cg92.fr

Données du ROF :

- 247 dont 11 médecins - 1 ostéopathe pour 6287 habitants.

Données des Pages Jaunes :

- 315 dont 11 médecins - 1 ostéopathe pour 4930 habitants.





Val de Marne (94) : 199 Ostéopathes répertoriés dont 16 Médecins (médecine manuelle – ostéopathie).



- | | |
|----------------------------------|----------------------------------|
| 1. Alfortville (5) | 19. Le Kremlin Bicêtre (2) |
| 2. Arcueil (5) | 20. Le Perreux sur Marne (11) |
| 3. Boissy Saint Léger (3) | 21. Le Plessis Trévisé (2) |
| 4. Bry sur Marne (4) | 22. Maisons Alfort (9) |
| 5. Cachan (2) | 23. Nogent sur Marne (8) |
| 6. Champigny sur Marne (6) | 24. Ormesson sur Marne (1) |
| 7. Charenton le Pont (8) | 25. Rungis (1) |
| 8. Chennevières sur Marne (2) | 26. Saint Mandé (5) |
| 9. Chevilly Larue (2) | 27. Saint Maur des Fossés (17) |
| 10. Choisy le Roi (4) | 28. Saint Maurice (4) |
| 11. Créteil (6) | 29. Sucy en Brie (6) |
| 12. Fontenay sous Bois (6) | 30. Thiais (7) |
| 13. Fresnes (2) | 31. Villecresnes (2) |
| 14. Gentilly (1) | 32. Villejuif (1) |
| 15. Ivry sur Seine (4) | 33. Villeneuve Saint Georges (3) |
| 16. Joinville le Pont (5) | 34. Villiers sur Marne (6) |
| 17. L'Hay les Roses (5) | 35. Vincennes (14) |
| 18. La Varenne Saint Hilaire (6) | 36. Vitry sur Seine (6) |

Le département en quelques chiffres

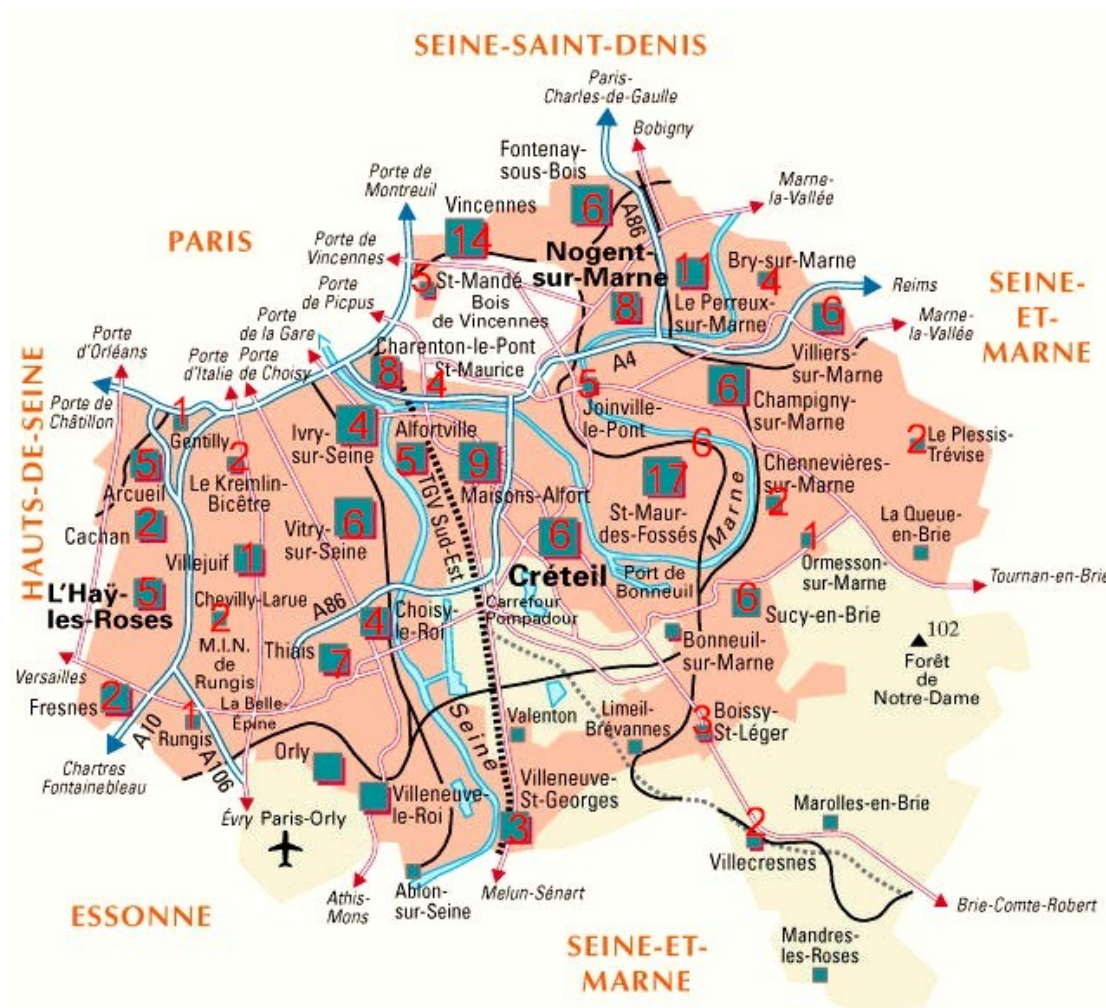
3 arrondissements (Créteil, l'Hay-les-Roses, Nogent-sur-Marne) - 49 cantons - 47 communes - 1 310 345 habitants - Préfecture : Créteil
www.val-de-marne.pref.gouv.fr - Conseil général : www.cg94.fr

Données du ROF :

- 182 dont 16 médecins - 1 ostéopathe pour 7200 habitants.

Données des Pages Jaunes :

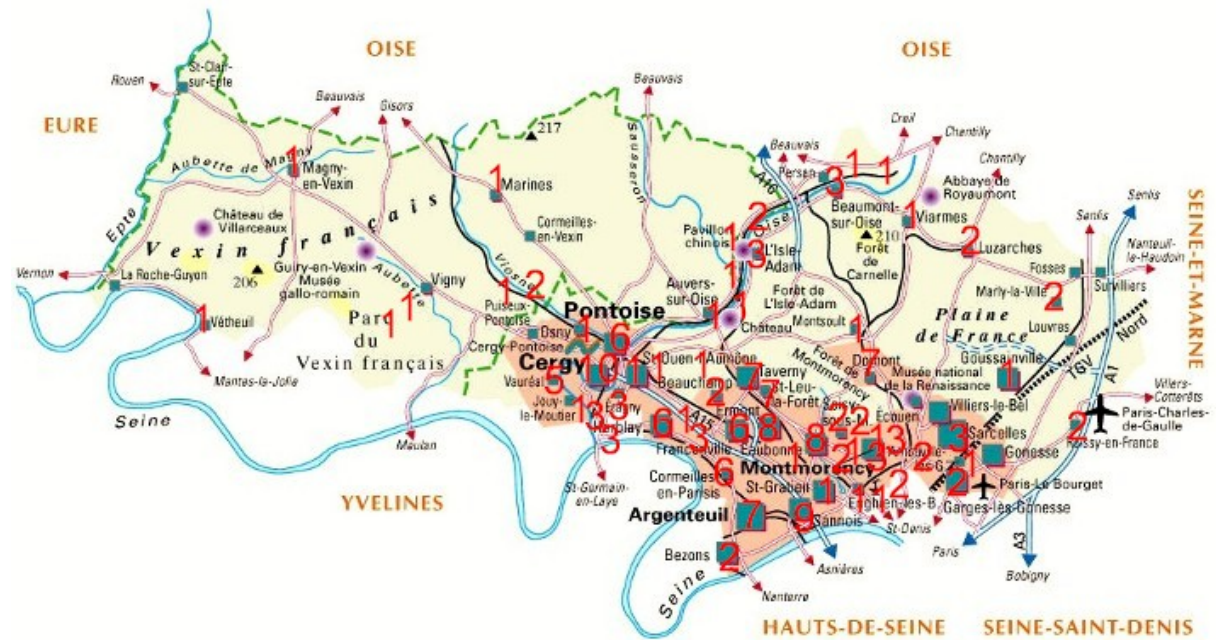
- 199 dont 16 médecins - 1 ostéopathe pour 6585 habitants.



Val d'Oise (95) : 192 Ostéopathes répertoriés dont 15 Médecins (médecine manuelle – ostéopathie).



- | | |
|-------------------------------|---------------------------------|
| 1. Argenteuil (7) | 31. Magny en Vexin (1) |
| 2. Arnouville lès Gonesse (2) | 32. Margency (1) |
| 3. Auvers sur Oise (1) | 33. Marines (1) |
| 4. Beauchamp (2) | 34. Marly la Ville (2) |
| 5. Beaumont sur Oise (3) | 35. Mériel (1) |
| 6. Bernes sur Oise (1) | 36. Méry sur Oise (1) |
| 7. Bezons (2) | 37. Moisselles (2) |
| 8. Boissy l'Aillierie (2) | 38. Montigny lès Corneilles (1) |
| 9. Bruyères sur Oise (1) | 39. Montmagny (1) |
| 10. Cergy (10) | 40. Montmorency (3) |
| 11. Champagne sur Oise (2) | 41. Montsault (1) |
| 12. Corneilles en Parisis (6) | 42. Nesles la Vallée (1) |
| 13. Courcelles sur Viosne (1) | 43. Neuville sur Oise (3) |
| 14. Deuil la Barre (2) | 44. Osny (1) |
| 15. Domont (7) | 45. Pierrelaye (1) |
| 16. Eaubonne (8) | 46. Pontoise (6) |
| 17. Ecouen (1) | 47. Roissy en France (2) |
| 18. Enghien les Bains (11) | 48. Sagy (1) |
| 19. Eragny Sur Oise (3) | 49. Saint Brice sous Forêt (1) |
| 20. Ermont (8) | 50. Saint Gratien (1) |
| 21. Ezanville (2) | 51. Saint Leu la Forêt (7) |
| 22. Franconville (6) | 52. Saint Ouen l'Aumône (1) |
| 23. Garges lès Gonesse (2) | 53. Sannois (9) |
| 24. Goussainville (1) | 54. Sarcelles (3) |
| 25. Groslay (3) | 55. Seraincourt (1) |
| 26. Herblay (3) | 56. Soisy sous Montmorency (2) |
| 27. Jouy le Moutier (1) | 57. Taverny (7) |
| 28. L'Isle Adam (3) | 58. Vauréal (5) |
| 29. Le Plessis Bouchard (1) | 59. Vétheuil (1) |
| 30. Luzarches (2) | 60. Viarmes (1) |



Le département en quelques chiffres

3 arrondissements (Argenteuil, Pontoise, sarcelles) - 39 cantons - 185 communes - 1 172 742 habitants

Préfecture : Pontoise www.val-doise.pref.gouv.fr - Conseil général : www.valdoise.fr

- **Données du ROF** : 148 dont 12 médecins - 1 ostéopathe pour 7924 habitants.
- **Données des Pages Jaunes** : 192 dont 15 médecins - 1 ostéopathe pour 6108 habitants.