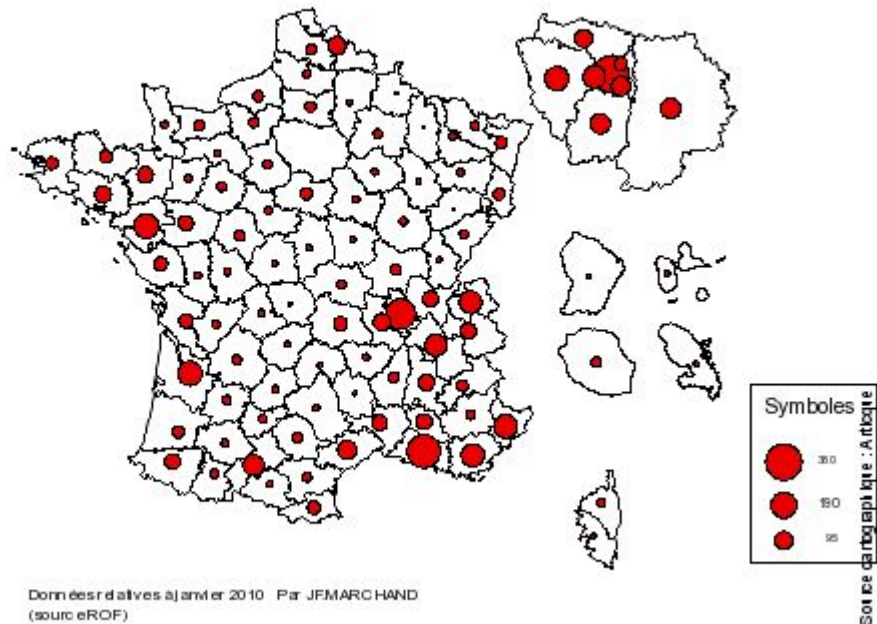


Répertoire et cartographie des Ostéopathes inscrits sur l'annuaire

Pages Jaunes

www.pagesjaunes.fr

Démographie ostéopathes exclusifs



Auteurs

Jean-Louis BOUTIN et le *Site de l'Ostéopathie*
www.osteopathie-france.net/essai

Jean-François MARCHAND et *Microstéo*
<http://microstéo.over-blog.net>

© 2010 - Jean-Louis BOUTIN et Jean-François MARCHAND

Présentation

Après la publication des statistiques des ostéopathes inscrits au fichier ADELI sur le site du *Registre des Ostéopathes de France (ROF)*^[1] et de la *Première enquête socio-économique* sur le site de l'*Observatoire Socio-Économique de l'Ostéopathie (OSEO)*^[2], nous avons constaté qu'il manquait un **répertoire** et une **cartographie** des installations des ostéopathes, département par département, avec carte à l'appui permettant ainsi de cibler facilement les installations des ostéopathes.^[3]

Nous nous sommes intéressé qu'aux ostéopathes inscrits en tant que tels sur l'annuaire *Pages Jaunes*. Nous n'avons pas tenu compte de l'installation des médecins de médecine manuelle-ostéopathie bien que nous ayons inclus leur nombre dans les chiffres globaux des régions et départements.

Cette enquête s'est déroulée à partir du 14 avril 2010 sur le site de l'annuaire des *Pages Jaunes*^[4] Nous avons répertorié systématiquement les données fournies sur le Net par régions, par départements et par villes en incorporant, dans la mesure du possible, les données trouvées, sur la carte des départements.

Pour permettre une évaluation plus facile, nous avons systématiquement ajouté des données statistiques fournies par l'INSEE, tels que le nombre d'arrondissements, de cantons, de communes et le nombre d'habitants pour chaque département.

Nous avons, à partir des données ainsi répertoriées, fait le ratio entre le nombre global d'ostéopathes inscrits sur les *Pages Jaunes*, dont x médecins (MMO), et la population de chaque département. Pour comparaison, nous avons mis celui de l'étude du ROF.

Cette étude est le reflet de la population des ostéopathes à un moment T , entre le *14 avril 2010 la fin du mois de mai*. Elle peut évoluer en fonction des nouvelles inscriptions sur le fichier ADELI et sur l'annuaire des *Pages Jaunes*, des départs à la retraite des ostéopathes, des déménagements, etc.

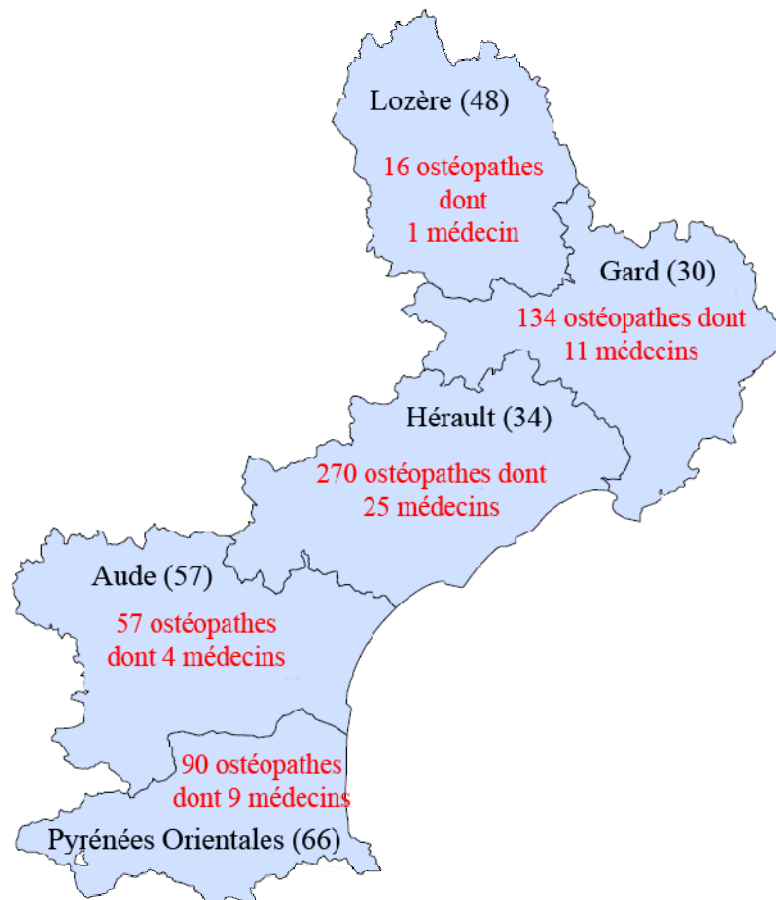
Jean-Louis BOUTIN et Jean-François MARCHAND

^[1] *Première étude statistique des ostéopathes en France : Les chiffres de l'ostéopathie en 2010* (format pdf). Cette étude donne, par département, le nombre de praticiens exerçant l'ostéopathie, comprenant les Ostéopathes (exclusifs), les professionnels de santé déclarés exerçant l'ostéopathie et les autres personnes autorisées à user du titre. Ce document précise non seulement le total des confrères inscrits en France (11 606), mais aussi le ratio avec la population et le rapport entre cette population et le nombre d'ostéopathes (1 pour 5586 habitants) www.osteopathie.org/media/render/index/id/184.

^[2] *Première enquête socio-économique* qui constitue un véritable état des lieux de la profession ostéopathe exclusif du point de vue social et économique : www.observatoire-osteopathie.fr/files/OSEO.pdf

^[3] Nous avons volontairement utilisés le terme « ostéopathe(s) » pour désigner l'ensemble des professionnels se réclamant de l'Ostéopathie : ostéopathes dits exclusifs et kinésithérapeutes exclusifs, car dans notre enquête, il a été impossible de différencier, à quelques exceptions près, les uns des autres.

^[4] Annuaire des *Pages Jaunes* : www.pagesjaunes.fr



Aude (11) : 57 Ostéopathes répertoriés dont 4 Médecins (médecine manuelle – ostéopathie).



Gard (30) : 134 Ostéopathes répertoriés dont 11 Médecins (médecine manuelle – ostéopathie).



Hérault (34) : 270 Ostéopathes répertoriés dont 25 Médecins (médecine manuelle – ostéopathie).



Lozère (48) : 16 Ostéopathes répertoriés dont 1 Médecins (médecine manuelle – ostéopathie).



Pyrénées Orientales (66) : 90 Ostéopathes répertoriés dont 9 Médecins (médecine manuelle – ostéopathie).

- La recherche pour la région Languedoc Roussillon sur les *Pages Jaunes* a eu lieu le 5 mai 2010.

Source des cartes des départements sur le site de lFrance : <http://www.lfrance.fr>.

Source des données démographiques : www.annuaire-mairie.fr.

Source des blasons : <http://divers.bougeret.fr/blasons.php>



Aude (11) : 57 Ostéopathes répertoriés dont 4 Médecins (médecine manuelle – ostéopathie).



1. Bram (1)
2. Carcassonne (14)
3. Castelnaudary (2)
4. Cazilhac (1)
5. Cuxac d'Aude (1)
6. Espérasa (1)
7. Gruissan (1)
8. Lézignan Corbières (1)
9. Limoux (5)
10. Narbonne (18)
11. Port la Nouvelle (1)
12. Quillan (1)
13. Rieux Minervois (1)
14. Saissac (1)
15. Sigean (1)
16. Trèbes (1)
17. Villemoustaussou (1)

Le département en quelques chiffres :

3 arrondissements (Carcassonne, Limoux, Narbonne) - 35 cantons - 438 communes - 350 198 habitants

Préfecture : Carcassonne www.aude.pref.gouv.fr

Conseil Général : www.cg11.fr

Données du ROF :

- 58 dont 2 médecins - 1 ostéopathe pour 6038 habitants.

Données des Pages Jaunes :

- 57 dont 4 médecins - 1 ostéopathe pour 6143 habitants.





Gard (30) : 134 Ostéopathes répertoriés dont 11 Médecins (médecine manuelle – ostéopathie).



- | | |
|---------------------------|--------------------------------|
| 1. Aigues Mortes (1) | 19. Manduel (1) |
| 2. Alès (15) | 20. Marguerittes (2) |
| 3. Aramon (2) | 21. Milhaud (2) |
| 4. Aubord (1) | 22. Monoblet (1) |
| 5. Aumessas (1) | 23. Nîmes (41) |
| 6. Bagnols sur Cèze (7) | 24. Pujaut (1) |
| 7. Barjac (1) | 25. Quissac (1) |
| 8. Beaucaire (4) | 26. Redessan (1) |
| 9. Caissargues (1) | 27. Remoulins (1) |
| 10. Calvisson (3) | 28. Saint Chaptès (1) |
| 11. Castillon du Gard (1) | 29. Saint Gervasy (1) |
| 12. Clarensac (1) | 30. Saint Siffret (1) |
| 13. La Calmette (2) | 31. Sauve (1) |
| 14. Lanuéjols (1) | 32. Sommières (2) |
| 15. Lasalle (1) | 33. Uzès (6) |
| 16. Laudun l'Ardoise (1) | 34. Vauvert (3) |
| 17. Le Grau du Roi (3) | 35. Vers Pont du Gard (1) |
| 18. Les Angles (5) | 36. Villeneuve lès Avignon (1) |
| | 37. Villevieille (1) |

Le département en quelques chiffres :

3 arrondissements (Alès, Vigan, Nîmes) - 46 cantons - 353 communes
- 698 698 habitants
Préfecture : Nîmes www.gard.pref.gouv.fr
Conseil Général : www.cg30.fr

Données du ROF :

- 171 dont 13 médecins - 1 ostéopathe pour 4086 habitants.

Données des Pages Jaunes :

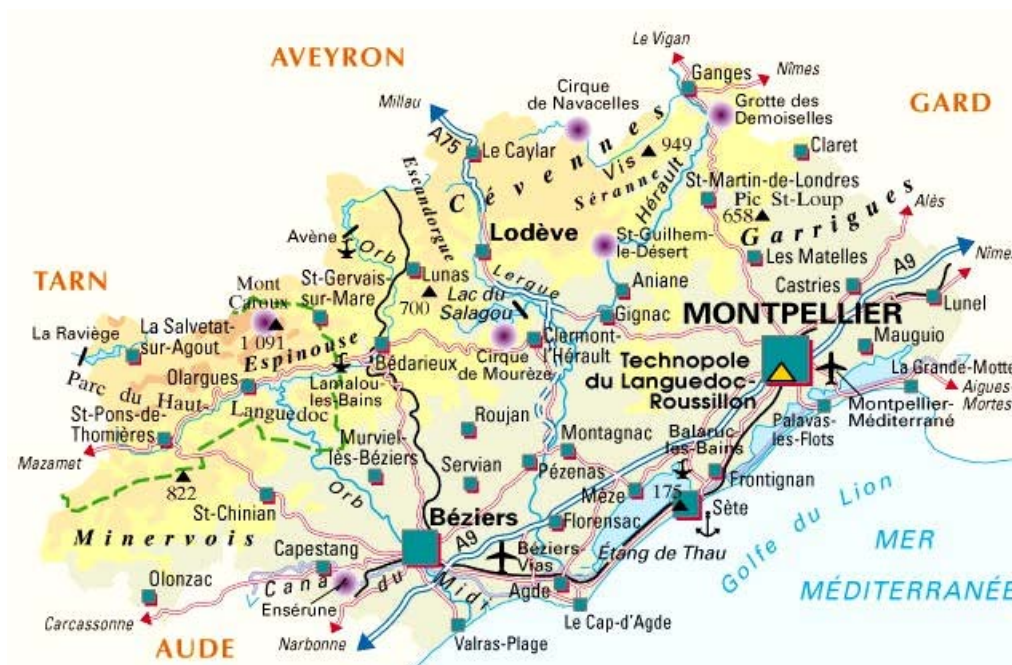
- 134 dont 11 médecins - 1 ostéopathe pour 5214 habitants.



Hérault (34) : 270 Ostéopathes répertoriés dont 25 Médecins (médecine manuelle – ostéopathie).



1. Agde (7)
2. Alignan du Vent (1)
3. Aniane (3)
4. Aspiran (1)
5. Assas (1)
6. Baillargues (2)
7. Balaruc le Vieux (1)
8. Béziers (27)
9. Boujan sur Libron (1)
10. Canet (1)
11. Capestang (1)
12. Carnon (2)
13. Castelnaud le Lez (12)
14. Castries (5)
15. Cessenon (1)
16. Clapiers (1)
17. Clermont l'Hérault (2)
18. Colombiers (2)
19. Fabrègues (2)
20. Frontignan (2)
21. Ganges (3)
22. Gignac (1)
23. Jacou (5)
24. Juvignac (2)
25. La Grande Motte (4)
26. Lattes (7)
27. Le Cap d'Agde (1)
28. Le Crès (4)
29. Lignan sur Orb (1)
30. Lunel (6)
31. Lunel Viel (1)
32. Magalas (2)
33. Marseillan (1)
34. Marsillargues (2)
- 35.
36. Mauguio (5)
37. Mèze (2)
38. Montady (2)
39. Montagnac (1)
40. Montarnaud (1)
41. Montblanc (1)
42. Montferrier sur Lez (1)
43. Montpellier (68)
44. Nissan lez Enserune (1)
45. Olonzac (1)
46. Pérols (3)
47. Pézenas (1)
48. Portiragnes (1)
49. Prades le Lez (1)
50. Puisserguier (1)
51. Saint Aunès (3)
52. Saint Brès (1)
53. Saint Christol (1)
54. Saint Clément de Rivière (1)
55. Saint Gély du Fesc (3)
56. Saint Jean de Védas (2)
57. Saint Mathieu de Trévières (1)
58. Saint Pons de Thomières (1)
59. Saussines (1)
60. Sérignan (1)
61. Sète (8)
62. Teyran (1)
63. Thézan lès Béziers (2)
64. Valras Plage (2)
65. Valros (1)
66. Vendargues (1)
67. Vias (2)
68. Villeneuve lès Maguelone (2)
69. Viols le Fort (1)



Le département en quelques chiffres

3 arrondissements (Béziers, Lodève, Montpellier) - 49 cantons - 343 communes - 1 018 985 habitants

Préfecture : Montpellier www.herault.pref.gouv.fr

Conseil Général : <http://mag.herault.fr>

Données du ROF :

- 326 dont 29 médecins - 1 ostéopathe pour 3126 habitants.

Données des Pages Jaunes :

- 270 dont 25 médecins - 21 ostéopathe pour 3774 habitants.



Lozère (48) : 16 Ostéopathes répertoriés dont 1 Médecins (médecine manuelle – ostéopathie).



1. Aumont Aubrac (2)
2. Esclanèdes (2)
3. La Canourgue (1)
4. Langogne (1)
5. Mende (5)
6. Saint Chély d'Apcher (2)
7. Saint Sauveur de Peyre (1)

Le département en quelques chiffres

2 arrondissements (Florac, Mende) - 25 cantons - 185 communes - 80 965 habitants
Préfecture : Mende www.lozere.pref.gouv.fr
Conseil Général : www.lozere.fr

Données du ROF :

- 14 dont 1 médecin - 1 ostéopathe pour 5783 habitants.

Données des Pages Jaunes :

- 16 dont 1 médecin - 1 ostéopathe pour 5783 habitants.





Pyrénées Orientales (66) : 90 Ostéopathes répertoriés dont 9 Médecins (médecine manuelle – ostéopathie).



- | | |
|----------------------|-------------------------|
| 1. Amélie les Bains | 14. Llupia (1) * |
| Palalda (1) * | 15. Maureillas Las |
| 2. Argelès sur Mer | Illas (1)* |
| (3)* | 16. Perpignan (31) * |
| 3. Bompas (2) * | 17. Pollestres (3) * |
| 4. Cabestany (7) * | 18. Prades (2) * |
| 5. Canet en | 19. Rivesaltes (3) * |
| Roussillon (5) * | 20. Saint Cyprien (2) * |
| 6. Céret (3) * | 21. Saint Estève (2) * |
| 7. Clairà (1) | 22. Saint Laurent de la |
| 8. Elne (1) * | Salanque (3) * |
| 9. Font Romeu | 23. Tautavel (1) * |
| Odeillo Via (1) | 24. Thuir (1) * |
| * | 25. Torreilles (1) * |
| 10. Latour Bas Elne | 26. Toulouges (1) * |
| (1)* | |
| 11. Le Boulou (2) * | |
| 12. Les Angles (1) * | |
| 13. Le Soler (1)* | |

Le département en quelques chiffres

3 arrondissements (Céret, perpignan, Prades) - 31 cantons - 226 communes - 440 885 habitants

Préfecture : Perpignan www.pyrenees-orientales.pref.gouv.fr

Conseil Général : www.cg66.fr

Données du ROF :

- 87 dont 3 médecins - 1 ostéopathe pour 5068 habitants.

Données des Pages Jaunes :

- 90 dont 9 médecins - 1 ostéopathe pour 4899 habitants.

