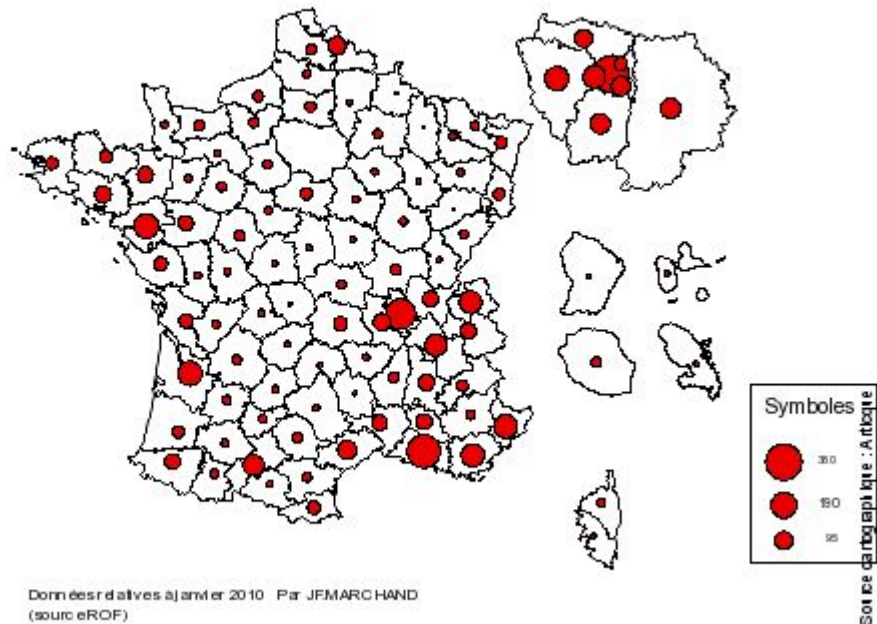


Répertoire et cartographie des Ostéopathes inscrits sur l'annuaire

Pages Jaunes

www.pagesjaunes.fr

Démographie ostéopathes exclusifs



Auteurs

Jean-Louis BOUTIN et le *Site de l'Ostéopathie*
www.osteopathie-france.net/essai

Jean-François MARCHAND et *Microstéo*
<http://microstéo.over-blog.net>

© 2010 - Jean-Louis BOUTIN et Jean-François MARCHAND

Présentation

Après la publication des statistiques des ostéopathes inscrits au fichier ADELI sur le site du *Registre des Ostéopathes de France (ROF)*^[1] et de la *Première enquête socio-économique* sur le site de l'*Observatoire Socio-Économique de l'Ostéopathie (OSEO)*^[2], nous avons constaté qu'il manquait un **répertoire** et une **cartographie** des installations des ostéopathes, département par département, avec carte à l'appui permettant ainsi de cibler facilement les installations des ostéopathes.^[3]

Nous nous sommes intéressé qu'aux ostéopathes inscrits en tant que tels sur l'annuaire *Pages Jaunes*. Nous n'avons pas tenu compte de l'installation des médecins de médecine manuelle-ostéopathie bien que nous ayons inclus leur nombre dans les chiffres globaux des régions et départements.

Cette enquête s'est déroulée à partir du 14 avril 2010 sur le site de l'annuaire des *Pages Jaunes*^[4] Nous avons répertorié systématiquement les données fournies sur le Net par régions, par départements et par villes en incorporant, dans la mesure du possible, les données trouvées, sur la carte des départements.

Pour permettre une évaluation plus facile, nous avons systématiquement ajouté des données statistiques fournies par l'INSEE, tels que le nombre d'arrondissements, de cantons, de communes et le nombre d'habitants pour chaque département.

Nous avons, à partir des données ainsi répertoriées, fait le ratio entre le nombre global d'ostéopathes inscrits sur les *Pages Jaunes*, dont x médecins (MMO), et la population de chaque département. Pour comparaison, nous avons mis celui de l'étude du ROF.

Cette étude est le reflet de la population des ostéopathes à un moment T , entre le *14 avril 2010 la fin du mois de mai*. Elle peut évoluer en fonction des nouvelles inscriptions sur le fichier ADELI et sur l'annuaire des *Pages Jaunes*, des départs à la retraite des ostéopathes, des déménagements, etc.

Jean-Louis BOUTIN et Jean-François MARCHAND

^[1] *Première étude statistique des ostéopathes en France : Les chiffres de l'ostéopathie en 2010* (format pdf). Cette étude donne, par département, le nombre de praticiens exerçant l'ostéopathie, comprenant les Ostéopathes (exclusifs), les professionnels de santé déclarés exerçant l'ostéopathie et les autres personnes autorisées à user du titre. Ce document précise non seulement le total des confrères inscrits en France (11 606), mais aussi le ratio avec la population et le rapport entre cette population et le nombre d'ostéopathes (1 pour 5586 habitants) www.osteopathie.org/media/render/index/id/184.

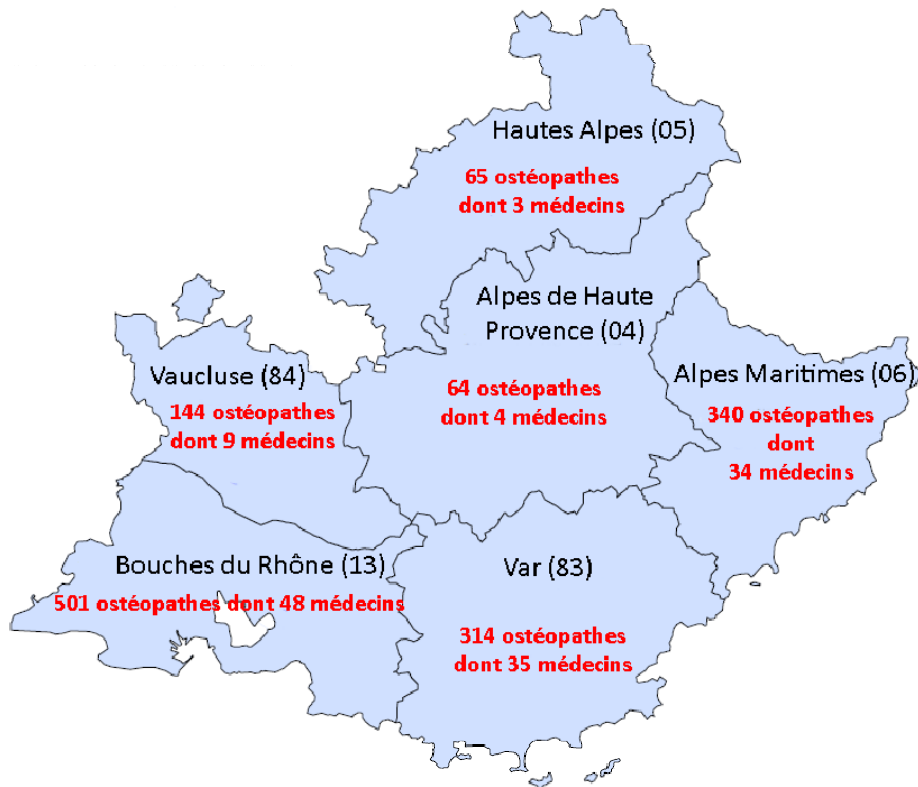
^[2] *Première enquête socio-économique* qui constitue un véritable état des lieux de la profession ostéopathe exclusif du point de vue social et économique : www.observatoire-osteopathie.fr/files/OSEO.pdf

^[3] Nous avons volontairement utilisés le terme « ostéopathe(s) » pour désigner l'ensemble des professionnels se réclamant de l'Ostéopathie : ostéopathes dits exclusifs et kinésithérapeutes exclusifs, car dans notre enquête, il a été impossible de différencier, à quelques exceptions près, les uns des autres.

^[4] Annuaire des *Pages Jaunes* : www.pagesjaunes.fr

La région PACA

1122 ostéopathes dont 133 médecins



Alpes de Haute Provence (04) : 64 Ostéopathes répertoriés dont 4 Médecins (médecine manuelle – ostéopathie).



Hauts Alpes (05) : 65 Ostéopathes répertoriés dont 3 Médecins (médecine manuelle – ostéopathie).



Alpes Maritimes (06) : 340 Ostéopathes répertoriés dont 34 Médecins (médecine manuelle – ostéopathie).



Bouches du Rhône (13) : 501 Ostéopathes répertoriés dont 48 Médecins (médecine manuelle – ostéopathie).



Var (83) : 314 Ostéopathes répertoriés dont 35 Médecins (médecine manuelle – ostéopathie).

- La recherche pour la région PACA sur les *Pages Jaunes* a eu lieu le 26 avril 2010.

Source des cartes des départements sur le site de IFrance : <http://www.1france.fr>.

Source des données démographiques : www.annuaire-mairie.fr.

Source des blasons : <http://divers.bougeret.fr/blasons.php>.

1. Aubignosc (1)
2. Banon (1)
3. Barcelonnette (1)
4. Castellane (1)
5. Château Arnoux Saint Auban (1)
6. Digne les Bains (11)
7. Faucon de Barcelonnette (1)
8. Forcalquier (3)
9. Gréoux les Bains (3)
10. Jausiers (1)
11. L'Escale (1)
12. La Foux d'Allos (1)
13. Les Mées (2)
14. Mane (1)
15. Manosque (13)
16. Oraison (3)
17. Riez (3)
18. Saint André les Alpes (1)
19. Sainte Tulle (1)
20. Saint Vincent sur Jabron (1)
21. Sisteron (4)
22. Villeneuve (1)

Le département en quelques chiffres :

4 arrondissements (Barcelonnette, Castellane, Digne-les-Bains, Forcalquier) – 30 cantons – 200 communes – 159 681 habitants.

Préfecture : Digne les Bains www.alpes-de-haute-provence.pref.gouv.fr - Conseil Général : www.cg04.fr

Données du ROF :

- 62 dont 5 médecins – 1 ostéopathe par 2576 habitants.

Données des Pages Jaunes :

- 64 dont 4 médecins – 1 ostéopathe pour 2495 habitants.





Hautes Alpes (05) : 65 Ostéopathes répertoriés dont 3 Médecins (médecine manuelle – ostéopathie).



1. Briançon (13)
2. Embrun (5)
3. Gap (27)
4. Guillestre (3)
5. L'Argentière la Bessée (2)
6. La Bâtie Neuve (1)
7. La Fare en Champsaur (1)
8. Larnage Montéglin (1)
9. Monêtier Allemont (1)
10. Rousset (1)
11. Saint Chaffrey (1)
12. Saint Jean Saint Nicolas (1)
13. Savines le Lac (1)
14. Tallard (1)
15. Vallouise (1)
16. Veynes (2)

Le département en quelques chiffres :

2 arrondissements (Briançon, Gap) – 30 cantons – 177 communes – 135 824 habitants.

Préfecture : Gap www.hautes-alpes.pref.gouv.fr

Conseil Général : www.cg05.fr

Données du ROF :

- 71 dont 4 médecins – 1 ostéopathe par 1913 habitants.

Données des Pages Jaunes :

- 65 dont 3 médecins – 1 ostéopathe pour 2090 habitants.



Alpes Maritimes (06) : 340 Ostéopathes répertoriés dont 34 Médecins (médecine manuelle – ostéopathie).



- | | |
|--------------------------------|-------------------------------|
| 1. Antibes Juan les Pins (34) | 19. Mouans Sartoux (7) |
| 2. Beaulieu sur Mer (3) | 20. Mougins (6) |
| 3. Beausoleil (10) | 21. Nice (96) |
| 4. Cagnes sur Mer (13) | 22. Pégomas (3) |
| 5. Cannes (23) | 23. Peymeinade (3) |
| 6. Carros (4) | 24. Puget Théniers (1) |
| 7. Colmars (1) | 25. Roquebrune Cap Martin (1) |
| 8. Gilette (1) | 26. Roquefort les Pins (2) |
| 9. Grasse (4) | 27. Saint Jeannet (1) |
| 10. La Colle sur Loup (3) | 28. Saint Laurent du Var (8) |
| 11. La Gaude (1) | 29. Saint Paul (1) |
| 12. La Roquette sur Siagne (2) | 30. Sophia Antipolis (5) |
| 13. La Trinité (1) | 31. Tourrettes sur Loup (1) |
| 14. Le Cannet (16) | 32. Valbonne (6) |
| 15. Le Golfe Juan (3) | 33. Vallauris (7) |
| 16. Le Rouret (1) | 34. Vence (8) |
| 17. Mandelieu la Napoule (11) | 35. Villefranche sur Mer (1) |
| 18. Menton (5) | 36. Villeneuve Loubet (4) |
| | 37. Monaco (4) |

Le département en quelques chiffres

2 arrondissements (Grasse, Nice) – 52 cantons – 163 communes – 1 087 863 habitants

Préfecture : Nice www.alpes-maritimes.pref.gouv.fr

Conseil Général : www.cg06.fr

Données du ROF :

- 271 dont 16 médecins – 1 ostéopathes par 4014 habitants.

Données des Pages Jaunes :

- 340 dont 34 médecins – 1 ostéopathe pour 3200 habitants.



- | | |
|-----------------------------------|-----------------------------------|
| 1. Aix en Provence (65) | 40. Mallemort (3) |
| 2. Allauch (4) | 41. Marignane (9) |
| 3. Arles (6) | 42. Marseille (126) |
| 4. Aubagne (15) | 43. Martigues (8) |
| 5. Auriol (2) | 44. Maussane les Alpilles (1) |
| 6. Barbantane (1) | 45. Meyrargues (1) |
| 7. Bouc Bel Air (3) | 46. Meyreuil (1) |
| 8. Cabriès - Calas (4) | 47. Miramas (6) |
| 9. Cadolive (1) | 48. Pélassanne (4) |
| 10. Carnoux en Provence (1) | 49. Peypin (2) |
| 11. Carry le Rouet (2) | 50. Peyrolles en Provence (2) |
| 12. Cassis (2) | 51. Plan de Cuques (5) |
| 13. Charleval (2) | 52. Port de Bouc (2) |
| 14. Châteauneuf les Martigues (1) | 53. Port Saint Louis du Rhône (2) |
| 15. Châteaurenard (5) | 54. Puyricard (1) |
| 16. Cuges les Pins (1) | 55. Rognac (1) |
| 17. Eguilles (4) | 56. Rognes (1) |
| 18. Ensûs la Redonne (2) | 57. Rognonas (2) |
| 19. Eygalières (2) | 58. Roquefort la Bédoule (1) |
| 20. Eyguières (3) | 59. Roquevaire (1) |
| 21. Fontvieille (1) | 60. Rousset (2) |
| 22. Fuveau (2) | 61. Saint Cannat (3) |
| 23. Gardanne (6) | 62. Saint Chamas (1) |
| 24. Gémenos (1) | 63. Saint Martin de Crau (1) |
| 25. Grans (1) | 64. Saint Mitre les Remparts (1) |
| 26. Gréasque (2) | 65. Saint Rémy de Provence (8) |
| 27. Istres (12) | 66. Saint Savournin (2) |
| 28. Jouques (1) | 67. Saint Victoret (1) |
| 29. La Ciotat (10) | 68. Salon de Provence (17) |
| 30. La Destrousse (3) | 69. Sausset les Pins (1) |
| 31. La Fare les Oliviers (1) | 70. Sénas (1) |
| 32. Lambesc (4) | 71. Septèmes les Vallons (2) |
| 33. Lançon Provence (2) | 72. Simiane Collongue (2) |
| 34. La Penne sur Huveaune (2) | 73. Tarascon (5) |
| 35. La Roque d'Anthéron (1) | 74. Trets (3) |
| 36. Le Puy Sainte Réparate (3) | 75. Velaux (5) |
| 37. Les Pennes Mirabeau (4) | 76. Venelles (6) |
| 38. Le Tholonet (1) | 77. Ventabren (1) |
| 39. Luynes (2) | 78. Vernègues (1) |
| | 79. Vitrolles (12) |



Le département en quelques chiffres

4 arrondissements (Aix-en-Provence, Arles, Istres, Marseille) – 57 cantons – 119 communes – 1 923 975 habitants (1 963 988 dans le dossier du ROF).

- Conseil Général : www.cg13.fr
- Préfecture : Marseille www.bouches-du-rhone.pref.gouv.fr

Données du ROF :

- 598 dont 22 médecins – 1 ostéopathe par 3284 habitants.

Données des Pages Jaunes :

- 501 dont 48 médecins – 1 ostéopathe pour 3840 habitants.



Var (83) : 314 Ostéopathes répertoriés dont 35 Médecins (médecine manuelle – ostéopathie).



- | | |
|------------------------------|---------------------------------------|
| 1. Bandol (6) | 29. Le Lavandou (5) |
| 2. Barjols (2) | 30. Le Luc (1) |
| 3. Bormes les Mimosas (1) | 31. Le Muy (1) |
| 4. Brignoles (5) | 32. Le Pradet (10) |
| 5. Callian (3) | 33. Le Revest les Eaux (2) |
| 6. Carcès (2) | 34. Les Adrets de l'Estérel (1) |
| 7. Carqueiranne (5) | 35. Les Issambres (1) |
| 8. Cavalaire sur Mer (3) | 36. Le Val (1) |
| 9. Cogolin (1) | 37. Lorgues (4) |
| 10. Cotignac (1) | 38. Ollioules (5) |
| 11. Cuers (2) | 39. Pierrefeu du Var (1) |
| 12. Draguignan (11) | 40. Port Grimaud (1) |
| 13. Evenos (1) | 41. Régusse (2) |
| 14. Fayence (1) | 42. Roquebrune sur Argens (1) |
| 15. Flayosc (2) | 43. Rougiers (1) |
| 16. Fréjus (16) | 44. Saint Aygulf (1) |
| 17. Gassin (1) | 45. Saint Cyr sur Mer (5) |
| 18. Giens (1) | 46. Sainte Maxime (11) |
| 19. Gonfaron (1) | 47. Saint Maximin la Sainte Baume (6) |
| 20. Hyères (15) | 48. Saint Raphaël (15) |
| 21. La Cadière d'Azur (1) | 49. Saint Tropez (4) |
| 22. La Farlède (2) | 50. Sanary sur Mer (9) |
| 23. La Garde (9) | 51. Six Fours les Plages (10) |
| 24. La Londe les Maures (2) | 52. Solliès Pont (4) |
| 25. La Seyne sur Mer (13) | 53. Toulon (42) |
| 26. La Valette du Var (5) | 54. Tourrettes (1) |
| 27. Le Beausset (3) | 55. Vidauban (1) |
| 28. Le Cannet des Maures (2) | |

Le département en quelques chiffres

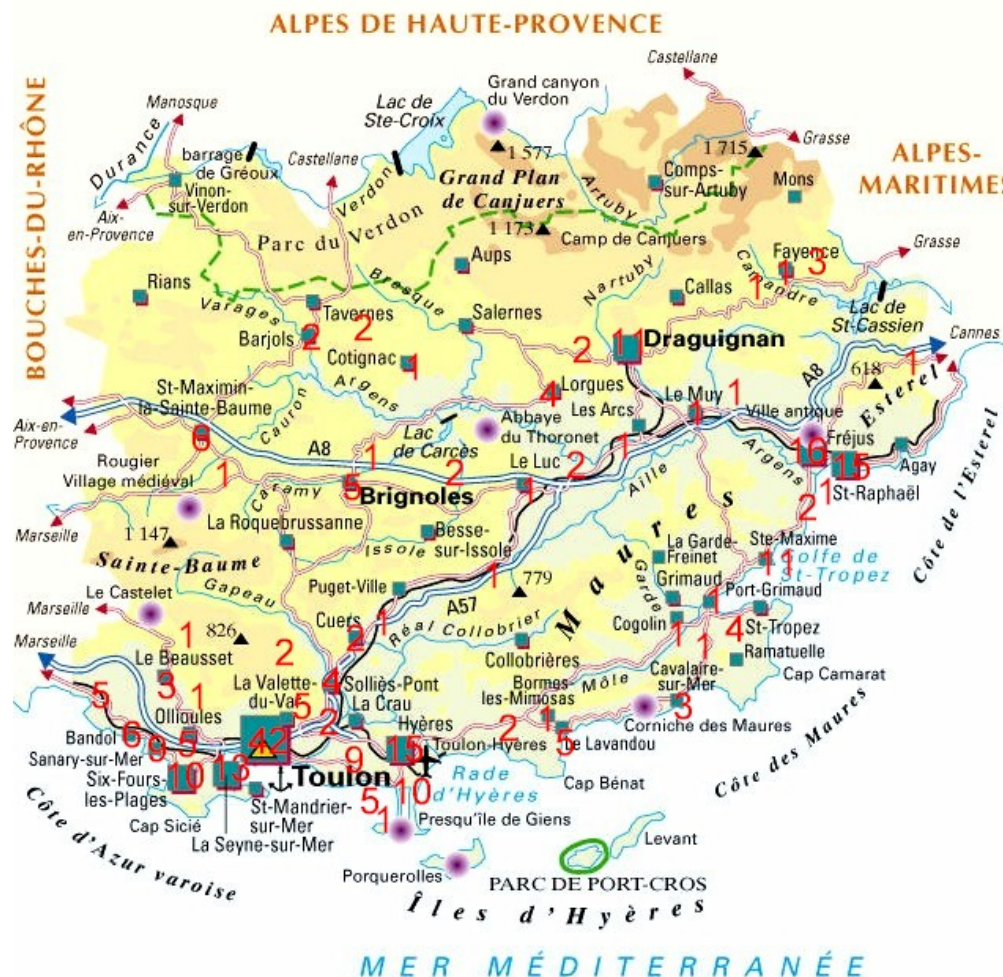
- 3 arrondissements (Brignoles, Draguignan, Toulon) – 43 cantons – 153 communes – 1 002 739 habitants.
- Préfecture : Toulon www.var.pref.gouv.fr
- Conseil Général : www.var.fr

Données du ROF :

- 283 dont 15 médecins – 1 ostéopathe par 3543 habitants.

Données des Pages Jaunes :

- 314 dont 35 médecins – 1 ostéopathe pour 3193 habitants.





- | | |
|----------------------------------|----------------------------------|
| 1. Althen des Paluds (2) | 23. Le Thor (1) |
| 2. Apt (7) | 24. Lourmarin (1) |
| 3. Aubignan (1) | 25. Maubec (1) |
| 4. Avignon (19) | 26. Mazan (1) |
| 5. Beaumes de Venise (1) | 27. Mirabeau (1) |
| 6. Bédarrides (1) | 28. Montoux (5) |
| 7. Bollène (4) | 29. Montfavet (2) |
| 8. Cadenet (3) | 30. Morières lès Avignon (1) |
| 9. Carpentras (9) | 31. Mormoiron (1) |
| 10. Cavaillon (10) | 32. Orange (6) |
| 11. Châteauneuf de Gadagne (2) | 33. Pernes les Fontaines (4) |
| 12. Courthézon (1) | 34. Pertuis (9) |
| 13. Coustellet (2) | 35. Piolenc (1) |
| 14. Cucuron (2) | 36. Robion (1) |
| 15. Entraigues sur la Sorgue (2) | 37. Sainte Cécile les Vignes (1) |
| 16. Gargas (1) | 38. Sorgues (2) |
| 17. Goult (1) | 39. Taillades (1) |
| 18. L'Isle sur la Sorgue (6) | 40. Uchaux (1) |
| 19. Lagnes (1) | 41. Vaison la Romaine (6) |
| 20. La Tour d'Aigues (2) | 42. Valréas (4) |
| 21. Lauris (1) | 43. Vedène (2) |
| 22. Le Pontet (3) | 44. Venasque (1) |
| | 45. Villelaure (1) |

Le département en quelques chiffres

3 arrondissements (Apt, Avignon, Carpentras) – 24 cantons – 151 communes – 546 755 habitants.

Préfecture : Avignon

Conseil Général www.vaucluse.fr

Données du ROF :

- 152 dont 13 médecins – 1 ostéopathes par 3543 habitants.

Données des Pages Jaunes :

- 144 dont 9 médecins – 1 ostéopathe pour 3797 habitants.

