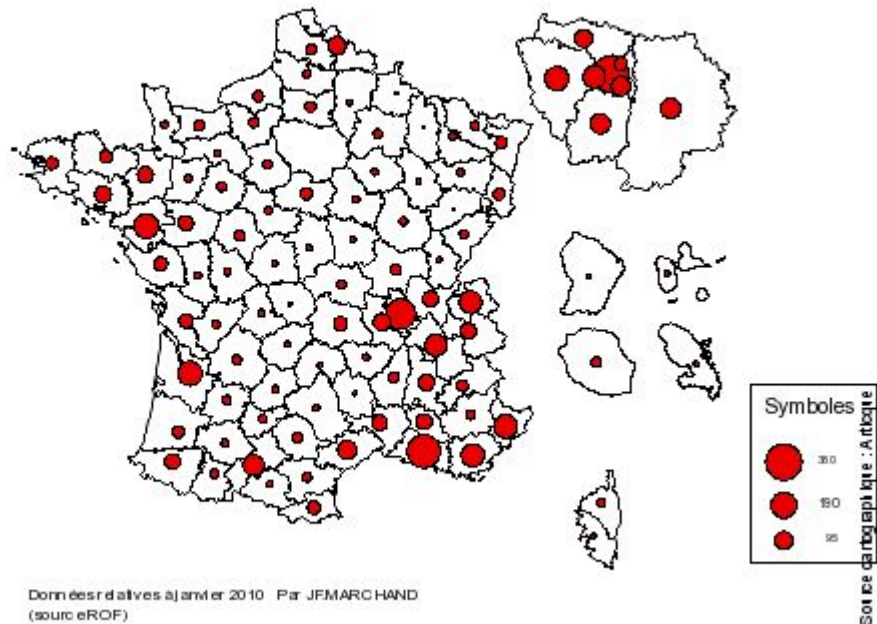


Répertoire et cartographie des Ostéopathes inscrits sur l'annuaire

Pages Jaunes

www.pagesjaunes.fr

Démographie ostéopathes exclusifs



Auteurs

Jean-Louis BOUTIN et le *Site de l'Ostéopathie*
www.osteopathie-france.net/essai

Jean-François MARCHAND et *Microstéo*
<http://microstéo.over-blog.net>

© 2010 - Jean-Louis BOUTIN et Jean-François MARCHAND

Présentation

Après la publication des statistiques des ostéopathes inscrits au fichier ADELI sur le site du *Registre des Ostéopathes de France (ROF)*^[1] et de la *Première enquête socio-économique* sur le site de l'*Observatoire Socio-Économique de l'Ostéopathie (OSEO)*^[2], nous avons constaté qu'il manquait un **répertoire** et une **cartographie** des installations des ostéopathes, département par département, avec carte à l'appui permettant ainsi de cibler facilement les installations des ostéopathes.^[3]

Nous nous sommes intéressé qu'aux ostéopathes inscrits en tant que tels sur l'annuaire *Pages Jaunes*. Nous n'avons pas tenu compte de l'installation des médecins de médecine manuelle-ostéopathie bien que nous ayons inclus leur nombre dans les chiffres globaux des régions et départements.

Cette enquête s'est déroulée à partir du 14 avril 2010 sur le site de l'annuaire des *Pages Jaunes*^[4] Nous avons répertorié systématiquement les données fournies sur le Net par régions, par départements et par villes en incorporant, dans la mesure du possible, les données trouvées, sur la carte des départements.

Pour permettre une évaluation plus facile, nous avons systématiquement ajouté des données statistiques fournies par l'INSEE, tels que le nombre d'arrondissements, de cantons, de communes et le nombre d'habitants pour chaque département.

Nous avons, à partir des données ainsi répertoriées, fait le ratio entre le nombre global d'ostéopathes inscrits sur les *Pages Jaunes*, dont x médecins (MMO), et la population de chaque département. Pour comparaison, nous avons mis celui de l'étude du ROF.

Cette étude est le reflet de la population des ostéopathes à un moment T , entre le *14 avril 2010 la fin du mois de mai*. Elle peut évoluer en fonction des nouvelles inscriptions sur le fichier ADELI et sur l'annuaire des *Pages Jaunes*, des départs à la retraite des ostéopathes, des déménagements, etc.

Jean-Louis BOUTIN et Jean-François MARCHAND

^[1] *Première étude statistique des ostéopathes en France : Les chiffres de l'ostéopathie en 2010* (format pdf). Cette étude donne, par département, le nombre de praticiens exerçant l'ostéopathie, comprenant les Ostéopathes (exclusifs), les professionnels de santé déclarés exerçant l'ostéopathie et les autres personnes autorisées à user du titre. Ce document précise non seulement le total des confrères inscrits en France (11 606), mais aussi le ratio avec la population et le rapport entre cette population et le nombre d'ostéopathes (1 pour 5586 habitants) www.osteopathie.org/media/render/index/id/184.

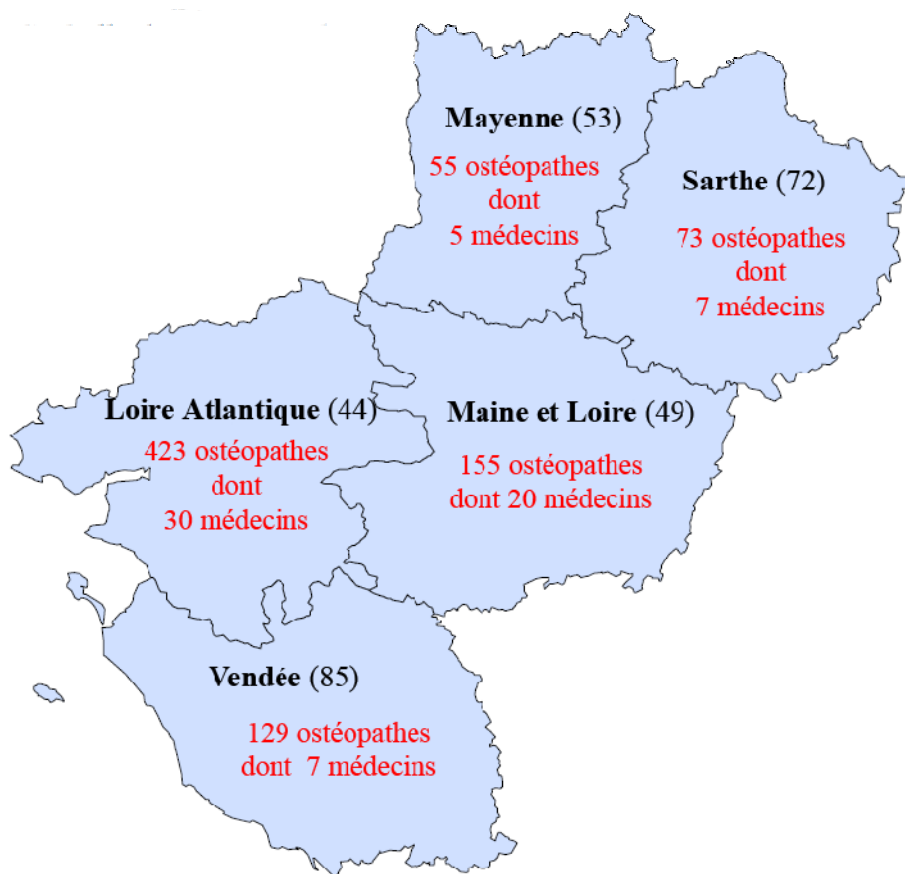
^[2] *Première enquête socio-économique* qui constitue un véritable état des lieux de la profession ostéopathe exclusif du point de vue social et économique : www.observatoire-osteopathie.fr/files/OSEO.pdf

^[3] Nous avons volontairement utilisés le terme « ostéopathe(s) » pour désigner l'ensemble des professionnels se réclamant de l'Ostéopathie : ostéopathes dits exclusifs et kinésithérapeutes exclusifs, car dans notre enquête, il a été impossible de différencier, à quelques exceptions près, les uns des autres.

^[4] Annuaire des *Pages Jaunes* : www.pagesjaunes.fr



835 ostéopathes dont 69 médecins



Loire Atlantique (44) : 423 Ostéopathes répertoriés dont 30 Médecins (médecine manuelle – ostéopathie).



Maine et Loire (49) : 155 Ostéopathes répertoriés dont 20 Médecins (médecine manuelle – ostéopathie).



Mayenne (53) : 55 Ostéopathes répertoriés dont 5 Médecins (médecine manuelle – ostéopathie).



Sarthe (72) : 73 Ostéopathes répertoriés dont 7 Médecins (médecine manuelle – ostéopathie).



Vendée (85) : 129 Ostéopathes répertoriés dont 7 Médecins (médecine manuelle – ostéopathie).

- La recherche pour la région Pays de la Loire sur les *Pages Jaunes* a eu lieu le 28 mai 2010.

Source des cartes des départements sur le site de 1France : <http://www.1france.fr>.

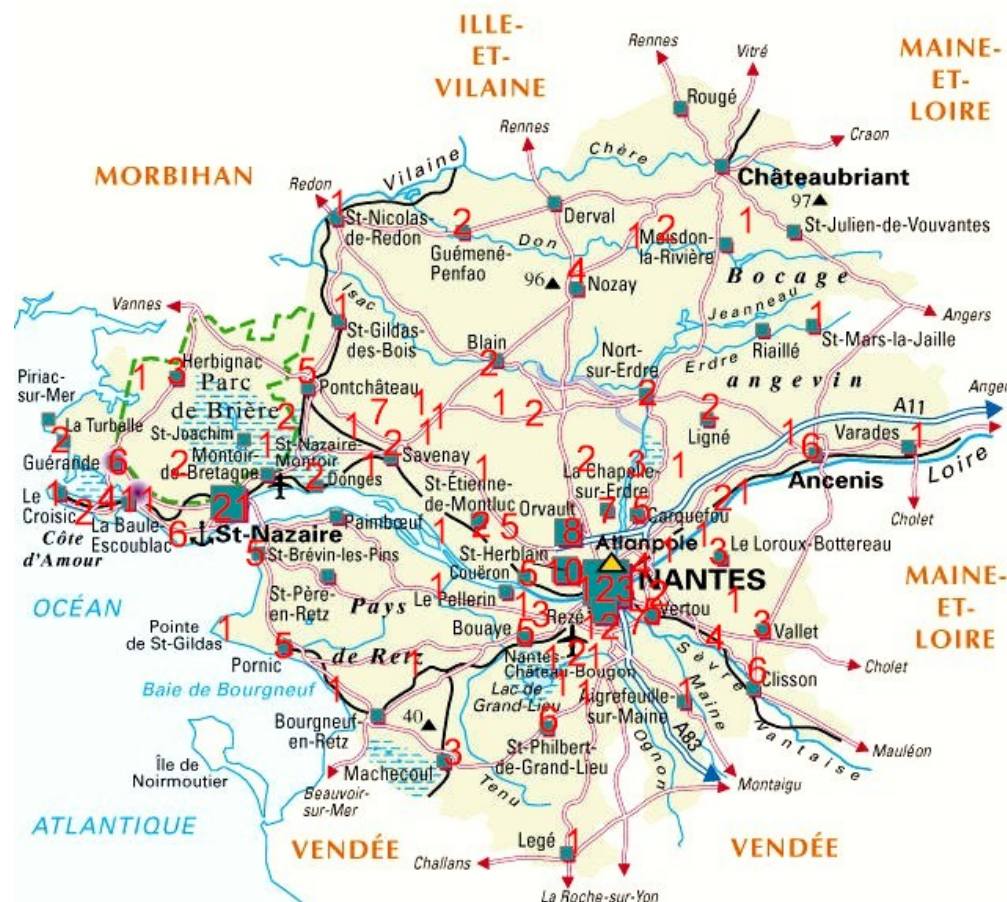
Source des données démographiques : www.annuaire-mairie.fr.

Source des blasons : <http://divers.bougeret.fr/blasons.php>

Loire Atlantique (44) : 423 Ostéopathes répertoriés dont 30 Médecins (médecine manuelle – ostéopathie).



- | | |
|----------------------------------|--------------------------------------|
| 1. Aigrefeuille sur Maine (1) | 42. Malville (1) |
| 2. Ancenis (6) | 43. Mauves sur Loire (1) |
| 3. Basse Goulaine (2) | 44. Missillac (7) |
| 4. Batz sur Mer (2) | 45. Nantes (123) |
| 5. Blain (2) | 46. Nort sur Erdre (2) |
| 6. Bouaye (5) | 47. Nozay (4) |
| 7. Bouguenais (3) | 48. Orvault (8) |
| 8. Bouvron (1) | 49. Pontchâteau (5) |
| 9. Carquefou (5) | 50. Pont Saint Martin (2) |
| 10. Châteaubriant (2) | 51. Pornic (5) |
| 11. Château Thébaud (1) | 52. Pornichet (6) |
| 12. Clisson (6) | 53. Prinquiau (1) |
| 13. Cordemais (1) | 54. Rezé (12) |
| 14. Couëron (5) | 55. Rouans (1) |
| 15. Donges (2) | 56. Saint André des Eaux (2) |
| 16. Erbray (1) | 57. Saint Brevin les Pins (5) |
| 17. Fay de Bretagne (1) | 58. Sainte Luce sur Loire (4) |
| 18. Geneston (1) | 59. Sainte Pazanne (1) |
| 19. Grandchamp des Fontaines (1) | 60. Sainte Reine de Bretagne (1) |
| 20. Guémené Penfao (2) | 61. Saint Etienne de Montluc (2) |
| 21. Guérande (6) | 62. Saint Géréon (1) |
| 22. Haute Goulaine (1) | 63. Saint Gildas des Bois (1) |
| 23. Herbignac (3) | 64. Saint Herblain (10) |
| 24. Héric (2) | 65. Saint Julien de Concelles (1) |
| 25. La Baule Escoublac (11) | 66. Saint Malo de Guersac (2) |
| 26. La Chapelle Basse Mer (2) | 67. Saint Mars du Désert (1) |
| 27. La Chapelle sur Erdre (7) | 68. Saint Mars la Jaille (1) |
| 28. La Chevrolière (1) | 69. Saint Molf (1) |
| 29. La Haye Fouassière (4) | 70. Saint Nazaire (21) |
| 30. La Montagne (1) | 71. Saint Nicolas de Redon (1) |
| 31. La Plaine sur Mer (1) | 72. Saint Philbert de Grand Lieu (5) |
| 32. La Turballe (2) | 73. Saint Sébastien sur Loire (7) |
| 33. Le Croisic (1) | 74. Sautron (5) |
| 34. Legé (1) | 75. Savenay (2) |
| 35. Le Landreau (1) | 76. Sucé sur Erdre (3) |
| 36. Le Loroux Bottereau (3) | 77. Thouaré sur Loire (3) |
| 37. Le Pouliguen (4) | 78. Treillières (2) |
| 38. Les Moutiers en Retz (1) | 79. Trignac (1) |
| 39. Les Sorinières (1) | 80. Vallet (3) |
| 40. Ligné (2) | 81. Varades (1) |
| 41. Machecoul (3) | 82. Vertou (5) |
| | 83. Vigneux de Bretagne (1) |



Le département en quelques chiffres :

4 arrondissements (Ancenis, Châteaubriant, Nantes, Saint-Nazaire) - 59 cantons - 221 communes - 1 268 257 habitants - Préfecture : Nantes www.loire-atlantique.pref.gouv.fr - Conseil Général : www.loire-atlantique.fr

- **Données du ROF** : 354 dont 26 médecins - 1 ostéopathe pour 3583 habitants.
- **Données des Pages Jaunes** : 423 dont 30 médecins - 1 ostéopathe pour 2998 habitants.



Maine et Loire (49) : 155 Ostéopathes répertoriés dont 20 Médecins (médecine manuelle – ostéopathie).



- | | |
|-----------------------------|-----------------------------------|
| 1. Angers (55) | 18. Juigné sur Loire (1) |
| 2. Avrillé (6) | 19. La Meignanne (1) |
| 3. Bagneux (2) | 20. Le Fuilet (1) |
| 4. Baugé (1) | 21. Les Ponts de Cé (3) |
| 5. Beaucouzé (2) | 22. Liré (1) |
| 6. Beaupréau (2) | 23. Longué Jumelles (1) |
| 7. Bécon les Granits (1) | 24. Mazé (1) |
| 8. Bouchemaine (3) | 25. Mûrs Erigné (4) |
| 9. Briollay (1) | 26. Saint Barthélemy d'Anjou (4) |
| 10. Brissac Quincé (1) | 27. Saint Georges sur Loire (1) |
| 11. Cantenay Epinard (2) | 28. Saint Germain sur Moine (1) |
| 12. Chalonnes sur Loire (2) | 29. Saint Lambert du Lattay (1) |
| 13. Chemillé (3) | 30. Saint Macaire en Mauges (1) |
| 14. Cholet (16) | 31. Saint Melaine sur Aubance (1) |
| 15. Doué la Fontaine (2) | 32. Saumur (5) |
| 16. Durtal (1) | 33. Segré (2) |
| 17. Ecoflant (1) | 34. Tiercé (3) |

Le département en quelques chiffres :

4 arrondissements (Angers, Cholet, Saumur, Segré) - 41 cantons - 363 communes - 790 659 habitants

Préfecture : Angers www.maine-et-loire.pref.gouv.fr

Conseil Général : www.cg49.fr

Données du ROF :

- 132 dont 23 médecins - 1 ostéopathe pour 5990 habitants.

Données des Pages Jaunes :

- 155 dont 20 médecins - 1 ostéopathe pour 5101 habitants.



Mayenne (53) : 55 Ostéopathes répertoriés dont 5 Médecins (médecine manuelle – ostéopathie).



1. Ambrières les Vallées (1)
2. Bonchamp les Laval (4)
3. Changé (2)
4. Château Gontier Bazouges (8)
5. Craon (1)
6. Evron (3)
7. La Pallu (1)
8. Lassay les Châteaux (1)
9. Laval (20)
10. Louverné (1)
11. Mayenne (5)
12. Port Brillet (1)
13. Saint Berthevin (1)
14. Saint Denis de Gastines (1)

Le département en quelques chiffres

3 arrondissements (Château-Gontier, Laval, Mayenne) - 32 cantons -

261 communes - 309 106 habitants

Préfecture : Laval www.mayenne.pref.gouv.fr

Conseil Général : www.lamayenne.fr

Données du ROF :

- 40 dont 7 médecins - 1 ostéopathe pour 7728 habitants.

Données des Pages Jaunes :

- 55 dont 5 médecins - 21 ostéopathe pour 5620 habitants.



Sarthe (72) : 73 Ostéopathes répertoriés dont 7 Médecins (médecine manuelle – ostéopathie).



1. Bonnétable (2)
2. Changé (1)
3. Château du Loir (1)
4. Coulaines (2)
5. Ecommoy (1)
6. Guécélard (1)
7. La Chapelle aux Choux (1)
8. La Ferté Bernard (2)
9. La Flèche (3)
10. Le Grand Lucé (1)
11. Le Mans (38)
12. Mamers (1)
13. Maresché (1)
14. Sablé sur Sarthe (3)
15. Saint Georges du Bois (1)
16. Saint Jean de la Motte (1)
17. Saint Saturnin (2)
18. Sargé lès le Mans (1)
19. Sillé le Guillaume (1)

Le département en quelques chiffres

3 arrondissements (la Flèche, Le Mans, Mamers) - 40 cantons - 375 communes - 568 708 habitants (416 123 dans le dossier du ROF).

Préfecture : Le Mans www.sarthe.pref.gouv.fr

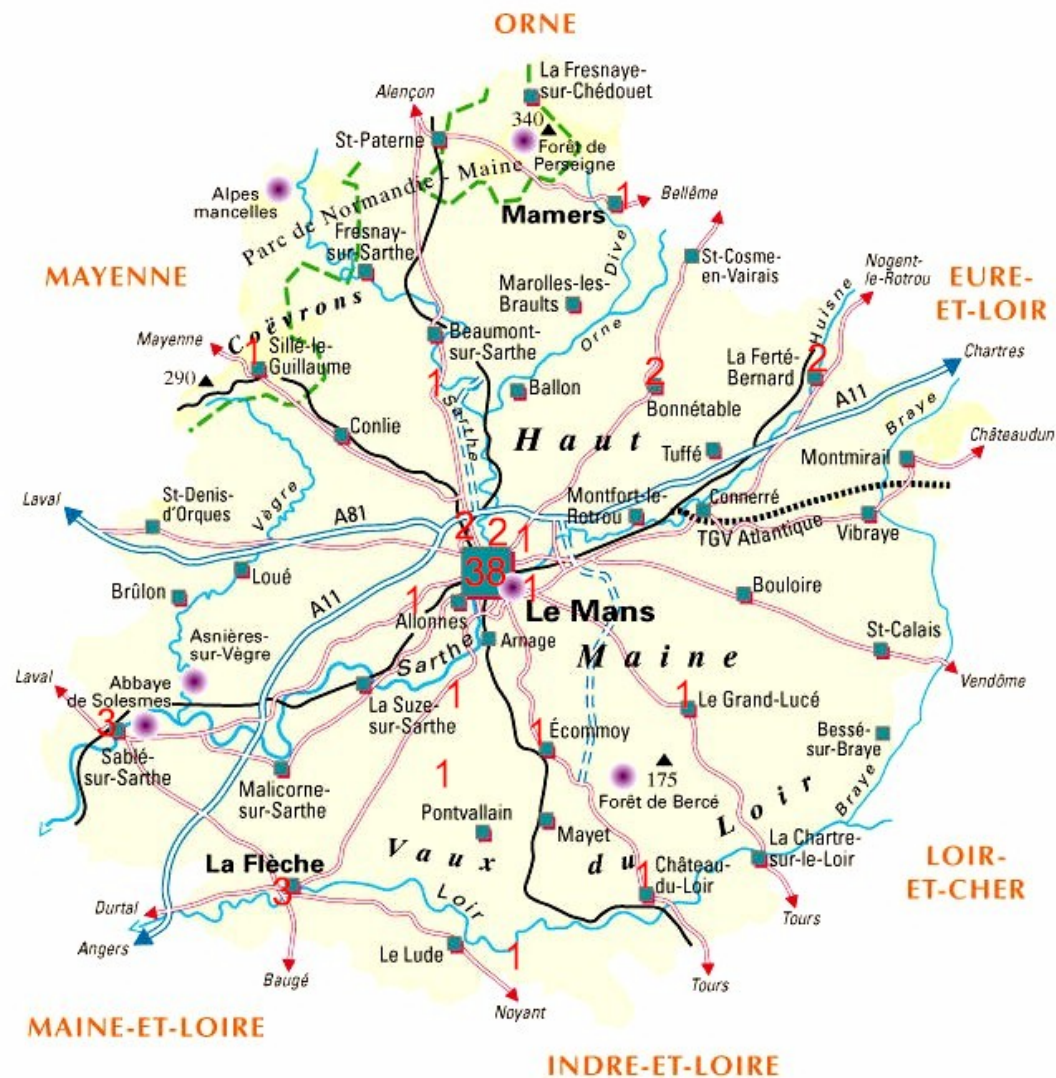
Conseil Général : www.cg72.fr

Données du ROF :

- 85 dont 10 médecins - 1 ostéopathe pour 6691 habitants.

Données des Pages Jaunes :

- 73 dont 7 médecins - 1 ostéopathe pour 7791 habitants.





VENDÉE
CONSEIL GÉNÉRAL

Vendée (85) : 129 Ostéopathes répertoriés dont 7 Médecins (médecine manuelle – ostéopathie).



- | | |
|-----------------------------|-----------------------------------|
| 1. Aizenay (2) | 23. Les Sables d'Olonne (9) |
| 2. Angles (1) | 24. Longeville sur Mer (2) |
| 3. Beauvoir sur Mer (1) | 25. Luçon (2) |
| 4. Belleville sur Vie (1) | 26. Maillezais (1) |
| 5. Bretignolles sur Mer (1) | 27. Mareuil sur Lay Dissais (2) |
| 6. Challans (10) | 28. Montaigu (2) |
| 7. Château d'Olonne (4) | 29. Mortagne sur Sèvre (1) |
| 8. Commequiers (1) | 30. Moulleron le Captif (1) |
| 9. Fontenay le Comte (2) | 31. Noirmoutier en L'Ile (3) |
| 10. Jard sur Mer (3) | 32. Olonne sur Mer (5) |
| 11. L'Aiguillon sur Mer (1) | 33. Rocheservière (3) |
| 12. La Ferrière (2) | 34. Sainte Foy (1) |
| 13. La Garnache (1) | 35. Sainte Hermine (1) |
| 14. La Guérinière (1) | 36. Saint Florent des Bois (2) |
| 15. La Mothe Achard (1) | 37. Saint Gilles Croix de Vie (4) |
| 16. La Roche sur Yon (27) | 38. Saint Hilaire de Loulay (1) |
| 17. La Tardière (1) | 39. Saint Hilaire de Riez (2) |
| 18. La Tranche sur Mer (1) | 40. Saint Jean de Beugné (2) |
| 19. La Verrie (1) | 41. Saint Jean de Monts (2) |
| 20. Le Poiré sur Vie (1) | 42. Saint Laurent sur Sèvre (1) |
| 21. Les Essarts (1) | 43. Saint Vincent sur Graon (1) |
| 22. Les Herbiers (3) | 44. Talmont Saint Hilaire (5) |

1. Dolmen de La Frébouchère
2. Réserve ornithologique de Saint-Denis-du-Payré
3. Forêt de Mervent-Vouvant
4. Ancienne abbaye de Maillezais

Le département en quelques chiffres

3 arrondissements (Fontenay-le-Comte, La Roche-sur-Yon, Les Sables-d'Olonne) - 31 cantons - 282 communes - 616 707 habitants
Préfecture : La Roche-sur-Yon

www.vendee.pref.gouv.fr

Conseil Général : www.vendee.fr

Données du ROF :

- 124 dont 11 médecins - 1 ostéopathe pour 4973 habitants.

Données des Pages Jaunes :

- 129 dont 7 médecins - 1 ostéopathe pour 4781 habitants.

