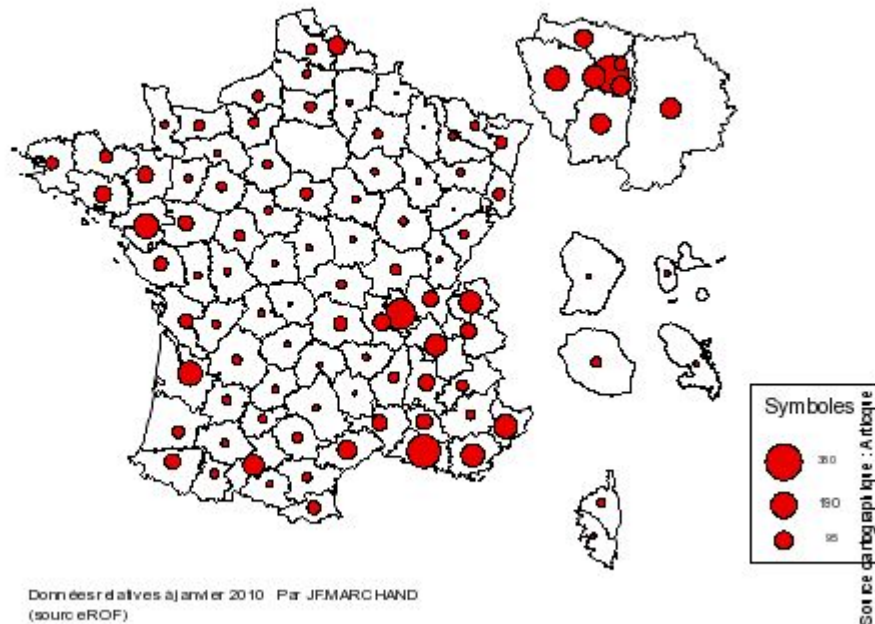


# Répertoire et cartographie des Ostéopathes inscrits sur l'annuaire

*Pages Jaunes*

[www.pagesjaunes.fr](http://www.pagesjaunes.fr)

Démographie ostéopathes exclusifs



Auteurs

Jean-Louis BOUTIN et le *Site de l'Ostéopathie*  
[www.osteopathie-france.net/essai](http://www.osteopathie-france.net/essai)

Jean-François MARCHAND et *Microstéo*  
<http://microstéo.over-blog.net>

© 2010 - Jean-Louis BOUTIN et Jean-François MARCHAND

# Présentation

Après la publication des statistiques des ostéopathes inscrits au fichier ADELI sur le site du *Registre des Ostéopathes de France (ROF)*<sup>[1]</sup> et de la *Première enquête socio-économique* sur le site de l'*Observatoire Socio-Économique de l'Ostéopathie (OSEO)*<sup>[2]</sup>, nous avons constaté qu'il manquait un **répertoire** et une **cartographie** des installations des ostéopathes, département par département, avec carte à l'appui permettant ainsi de cibler facilement les installations des ostéopathes.<sup>[3]</sup>

Nous nous sommes intéressé qu'aux ostéopathes inscrits en tant que tels sur l'annuaire *Pages Jaunes*. Nous n'avons pas tenu compte de l'installation des médecins de médecine manuelle-ostéopathie bien que nous ayons inclus leur nombre dans les chiffres globaux des régions et départements.

Cette enquête s'est déroulée à partir du 14 avril 2010 sur le site de l'annuaire des *Pages Jaunes*<sup>[4]</sup> Nous avons répertorié systématiquement les données fournies sur le Net par régions, par départements et par villes en incorporant, dans la mesure du possible, les données trouvées, sur la carte des départements.

Pour permettre une évaluation plus facile, nous avons systématiquement ajouté des données statistiques fournies par l'INSEE, tels que le nombre d'arrondissements, de cantons, de communes et le nombre d'habitants pour chaque département.

Nous avons, à partir des données ainsi répertoriées, fait le ratio entre le nombre global d'ostéopathes inscrits sur les *Pages Jaunes*, dont  $x$  médecins (MMO), et la population de chaque département. Pour comparaison, nous avons mis celui de l'étude du ROF.

Cette étude est le reflet de la population des ostéopathes à un moment  $T$ , entre le *14 avril 2010 la fin du mois de mai*. Elle peut évoluer en fonction des nouvelles inscriptions sur le fichier ADELI et sur l'annuaire des *Pages Jaunes*, des départs à la retraite des ostéopathes, des déménagements, etc.

Jean-Louis BOUTIN et Jean-François MARCHAND

---

<sup>[1]</sup> *Première étude statistique des ostéopathes en France : Les chiffres de l'ostéopathie en 2010* (format pdf). Cette étude donne, par département, le nombre de praticiens exerçant l'ostéopathie, comprenant les Ostéopathes (exclusifs), les professionnels de santé déclarés exerçant l'ostéopathie et les autres personnes autorisées à user du titre. Ce document précise non seulement le total des confrères inscrits en France (11 606), mais aussi le ratio avec la population et le rapport entre cette population et le nombre d'ostéopathes (1 pour 5586 habitants) [www.osteopathie.org/media/render/index/id/184](http://www.osteopathie.org/media/render/index/id/184).

<sup>[2]</sup> *Première enquête socio-économique* qui constitue un véritable état des lieux de la profession ostéopathe exclusif du point de vue social et économique : [www.observatoire-osteopathie.fr/files/OSEO.pdf](http://www.observatoire-osteopathie.fr/files/OSEO.pdf)

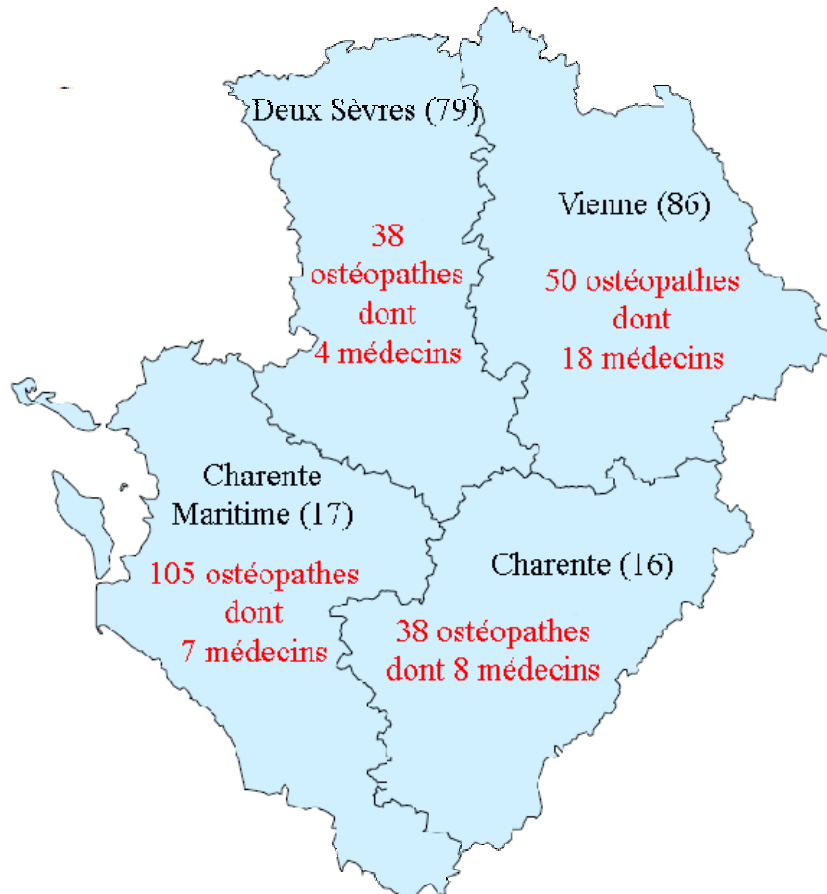
<sup>[3]</sup> Nous avons volontairement utilisés le terme « ostéopathe(s) » pour désigner l'ensemble des professionnels se réclamant de l'Ostéopathie : ostéopathes dits exclusifs et kinésithérapeutes exclusifs, car dans notre enquête, il a été impossible de différencier, à quelques exceptions près, les uns des autres.

<sup>[4]</sup> Annuaire des *Pages Jaunes* : [www.pagesjaunes.fr](http://www.pagesjaunes.fr)

# La région Poitou Charente



**231 ostéopathes dont 37 médecins**



**Charente (16) :** 38 Ostéopathes répertoriés dont 8 Médecins (médecine manuelle – ostéopathie).



**Charente Maritime (17) :** 105 Ostéopathes répertoriés dont 7 Médecins (médecine manuelle – ostéopathie).



**Deux Sèvres (79) :** 38 Ostéopathes répertoriés dont 4 Médecins (médecine manuelle – ostéopathie).



**Vienne (86) :** 50 Ostéopathes répertoriés dont 18 Médecins (médecine manuelle – ostéopathie).

- La recherche pour la région Poitou Charente sur les *Pages Jaunes* a eu lieu le 27 mai 2010.

Source des cartes des départements sur le site de 1France : <http://www.1france.fr>.

Source des données démographiques : [www.annuaire-mairie.fr](http://www.annuaire-mairie.fr).

Source des blasons : <http://divers.bougeret.fr/blasons.php>



## Charente (16) : 38 Ostéopathes répertoriés dont 8 Médecins (médecine manuelle – ostéopathie).



1. Angoulême (8)\*
2. Barbezieux Saint Hilaire (2)\*
3. Chalais (1)\*
4. Châteauneuf sur Charente (1)\*
5. Cognac (5)\*
6. Jarnac (2)\*
7. La Couronne (1)\*
8. La Rochefoucauld (1)\*
9. Rouillac (1)\*
10. Roumazières Loubert (2)
11. Ruffec (1)\*
12. Saint Yrieix sur Charente (2)
13. Segonzac (1)\*
14. Soyaux (2)

### Le département en quelques chiffres :

3 arrondissements (Angoulême, Cognac, Confolens) - 35 cantons - 404 communes - 360 170 habitants  
Préfecture : Angoulême [www.charente.pref.gouv.fr](http://www.charente.pref.gouv.fr)  
Conseil Général : [www.cg16.fr](http://www.cg16.fr)

### Données du ROF :

- 38 dont 9 médecins - 1 ostéopathe pour 9478 habitants.

### Données des Pages Jaunes :

- 38 dont 8 médecins - 1 ostéopathe pour 9478 habitants.





## Charente Maritime (17) : 105 Ostéopathes répertoriés dont 7 Médecins (médecine manuelle – ostéopathie).



1. Aigrefeuille d'Aunis (1)
2. Angoulins (1)
3. Aytré (1)
4. Bussac sur Charente (1)
5. Cercoux (1)
6. Charron (1)
7. Châtelailion Plage (2)
8. Fontcouverte (1)
9. Jonzac (2)
10. Lagord (2)
11. La Jarne (1)
12. La Rochelle (33)
13. Le Gua (2)
14. Les Gonds (1)
15. Les Mathes (2)
16. Loix (1)
17. Marans (1)
18. Montguyon (1)
19. Nieul sur Mer (1)
20. Rochefort (5)
21. Royan (3)
22. Sainte Marie de Ré (2)
23. Saintes (12)
24. Saint Genis de Saintonge (1)
25. Saint Georges d'Oléron (1)
26. Saint Germain de Lusignan (1)
27. Saint Jean d'Angély (2)
28. Saint Jean de Liversay (1)
29. Saint Martin de Ré (1)
30. Saint Pierre d'Oléron (1)
31. Saint Rogatien (1)
32. Saujon (3)
33. Surgères (1)
34. Thénac (1)
35. Tonnay Charente (1)
36. Vaux sur Mer (3)
37. Villedoux (1)

### Le département en quelques chiffres :

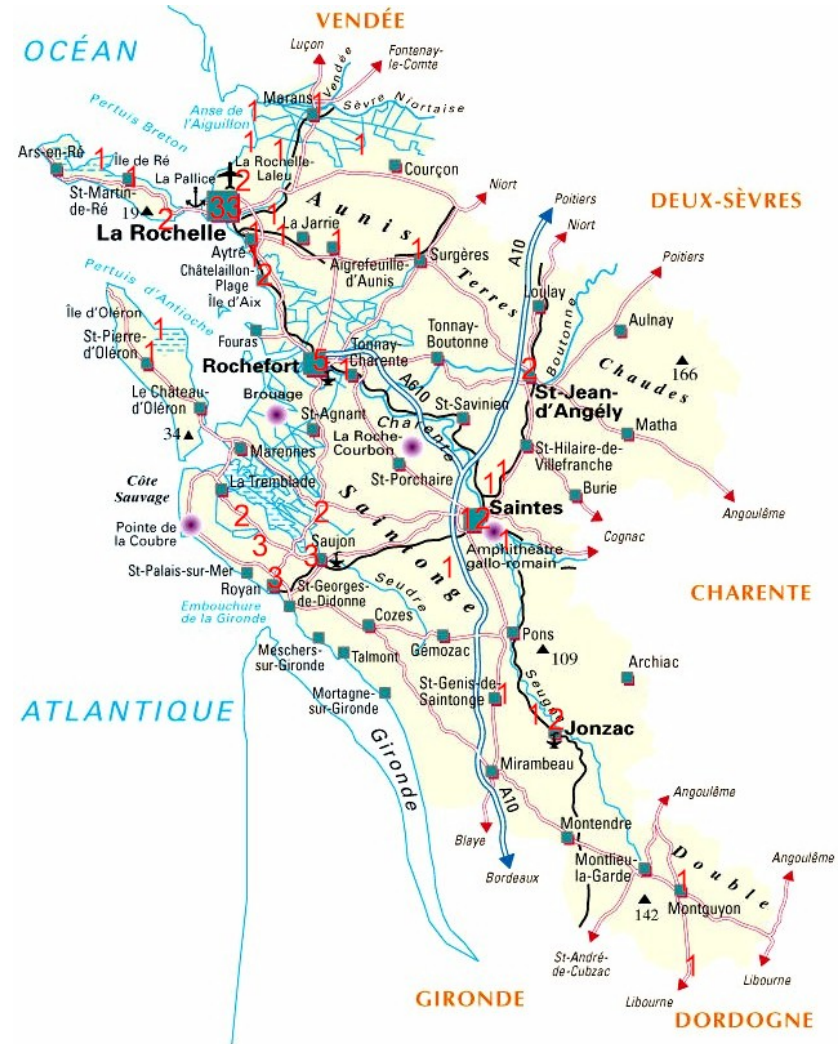
5 arrondissements (Jonzac, La Rochelle, Rochefort, Saint Jean d'Angély, Saintes) - 51 cantons - 472 communes - 616 708 habitants  
Préfecture : La Rochelle [www.charente-maritime.pref.gouv.fr](http://www.charente-maritime.pref.gouv.fr)  
Conseil Général : [www.charente-maritime.fr](http://www.charente-maritime.fr)

### Données du ROF :

- 108 dont 15 médecins - 1 ostéopathe pour 5710 habitants.

### Données des Pages Jaunes :

- 105 dont 7 médecins - 1 ostéopathe pour 5873 habitants.





## Deux Sèvres (79) : 38 Ostéopathes répertoriés dont 4 Médecins (médecine manuelle – ostéopathie).



1. Aiffres (1)
2. Augé (1)
3. Bessines (1)
4. Bressuire (3)
5. Coulonges sur l'Autize (1)
6. Echiré (1)
7. Mauléon (2)
8. Melle (1)
9. Moncoutant (1)
10. Niort (15)
11. Parthenay (1)
12. Prahecq (1)
13. Saint Gelais (1)
14. Thouars (2)
15. Vouillé (1)

### Le département en quelques chiffres

3 arrondissements (Bressuire, Niort, Parthenay) - 33 cantons - 305 communes - 371 747 habitants

Préfecture : Niort [www.deux-sevres.pref.gouv.fr](http://www.deux-sevres.pref.gouv.fr)

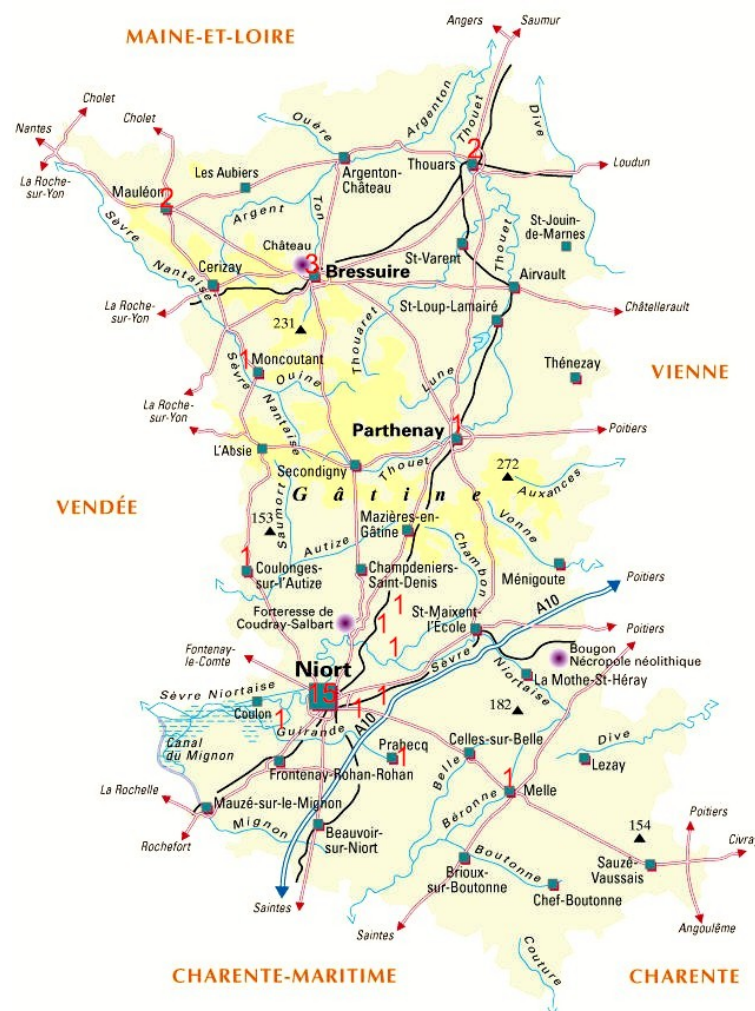
Conseil Général : [www.deux-sevres.fr](http://www.deux-sevres.fr)

### Données du ROF :

- 30 dont 3 médecins - 1 ostéopathe pour 12392 habitants.

### Données des Pages Jaunes :

- 38 dont 4 médecins - 1 ostéopathe pour 9782 habitants.



## Vienne (86) : 50 Ostéopathes répertoriés dont 18 Médecins (médecine manuelle – ostéopathie).



1. Buxerolles (1)
2. Châtelleraut (4)
3. Chiré en Montreuil (1)
4. Couhé (1)
5. Fontaine le Comte (1)
6. Loudun (1)
7. Neuville de Poitou (1)
8. Poitiers (14)
9. Saint Benoît (2)
10. Smarves (1)
11. Vendevre du Poitou (1)
12. Vivonne (2)
13. Vouneuil sous Biard (1)

### Le département en quelques chiffres

3 arrondissements (Châtelleraut, Montmorillon, Poitiers)

- 38 cantons - 281 communes - 430 231 habitants

Préfecture : Poitiers [www.vienne.pref.gouv.fr](http://www.vienne.pref.gouv.fr)

Conseil Général : [www.cg86.fr](http://www.cg86.fr)

### Données du ROF :

- 48 dont 18 médecins - 1 ostéopathe pour 8963 habitants.

### Données des Pages Jaunes :

- 50 dont 18 médecins - 1 ostéopathe pour 8605 habitants.

