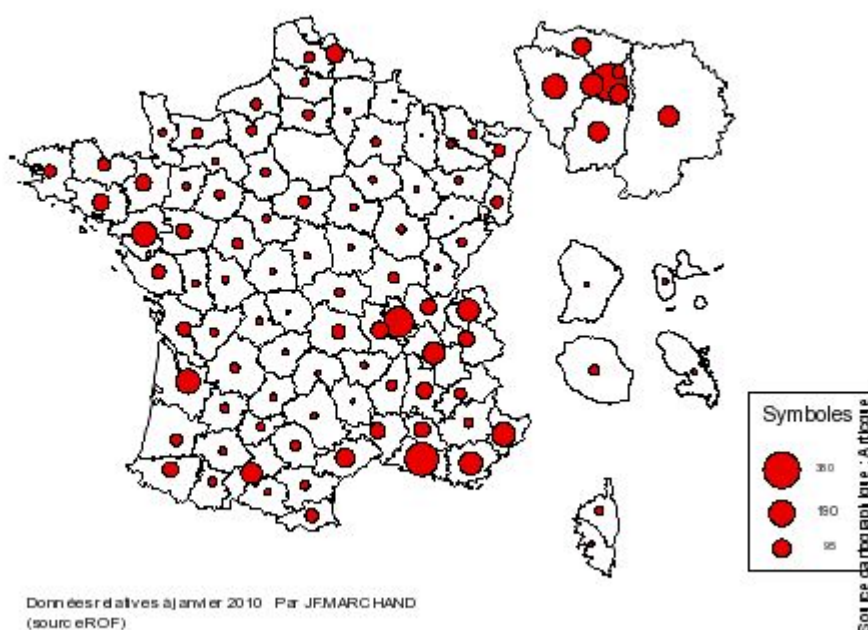


Répertoire et cartographie des Ostéopathes inscrits sur l'annuaire

Pages Jaunes

www.pagesjaunes.fr

Démographie ostéopathes exclusifs



Auteurs

Jean-Louis BOUTIN et le *Site de l'Ostéopathie*

www.osteopathie-france.net/essai

Jean-François MARCHAND et *Microstéo*

<http://microstéo.over-blog.net>

© 2010 - Jean-Louis BOUTIN et Jean-François MARCHAND

Présentation

Après la publication des statistiques des ostéopathes inscrits au fichier ADELI sur le site du *Registre des Ostéopathes de France* (ROF)^[1] et de la *Première enquête socio-économique* sur le site de l'*Observatoire Socio-Économique de l'Ostéopathie* (OSEO)^[2], nous avons constaté qu'il manquait un **répertoire** et une **cartographie** des installations des ostéopathes, département par département, avec carte à l'appui permettant ainsi de cibler facilement les installations des ostéopathes.^[3]

Nous nous sommes intéressé qu'aux ostéopathes inscrits en tant que tels sur l'annuaire *Pages Jaunes*. Nous n'avons pas tenu compte de l'installation des médecins de médecine manuelle-ostéopathie bien que nous ayons inclus leur nombre dans les chiffres globaux des régions et départements.

Cette enquête s'est déroulée à partir du 14 avril 2010 sur le site de l'annuaire des *Pages Jaunes*^[4] Nous avons répertorié systématiquement les données fournies sur le Net par régions, par départements et par villes en incorporant, dans la mesure du possible, les données trouvées, sur la carte des départements.

Pour permettre une évaluation plus facile, nous avons systématiquement ajouté des données statistiques fournies par l'INSEE, tels que le nombre d'arrondissements, de cantons, de communes et le nombre d'habitants pour chaque département.

Nous avons, à partir des données ainsi répertoriées, fait le ratio entre le nombre global d'ostéopathes inscrits sur les *Pages Jaunes*, dont x médecins (MMO), et la population de chaque département. Pour comparaison, nous avons mis celui de l'étude du ROF.

Cette étude est le reflet de la population des ostéopathes à un moment T , entre le *14 avril 2010 la fin du mois de mai*. Elle peut évoluer en fonction des nouvelles inscriptions sur le fichier ADELI et sur l'annuaire des *Pages Jaunes*, des départs à la retraite des ostéopathes, des déménagements, etc.

Jean-Louis BOUTIN et Jean-François MARCHAND

^[1] *Première étude statistique des ostéopathes en France : Les chiffres de l'ostéopathie en 2010* (format pdf). Cette étude donne, par département, le nombre de praticiens exerçant l'ostéopathie, comprenant les Ostéopathes (exclusifs), les professionnels de santé déclarés exerçant l'ostéopathie et les autres personnes autorisées à user du titre. Ce document précise non seulement le total des confrères inscrits en France (11 606), mais aussi le ratio avec la population et le rapport entre cette population et le nombre d'ostéopathes (1 pour 5586 habitants) www.osteopathie.org/media/render/index/id/184.

^[2] *Première enquête socio-économique* qui constitue un véritable état des lieux de la profession ostéopathe exclusif du point de vue social et économique : www.observatoire-osteopathie.fr/files/OSEO.pdf

^[3] Nous avons volontairement utilisés le terme « ostéopathe(s) » pour désigner l'ensemble des professionnels se réclamant de l'Ostéopathie : ostéopathes dits exclusifs et kinésithérapeutes exclusifs, car dans notre enquête, il a été impossible de différencier, à quelques exceptions près, les uns des autres.

^[4] Annuaire des *Pages Jaunes* : www.pagesjaunes.fr

Les Régions en quelques chiffres

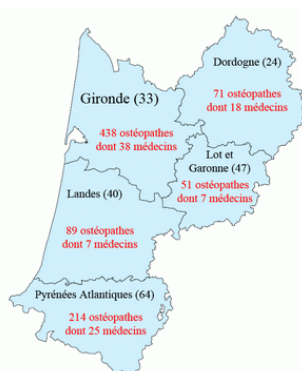


La région Alsace en quelques chiffres



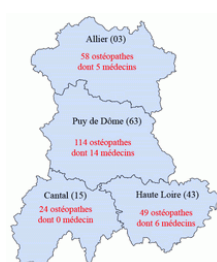
- Préfecture : Strasbourg
- Site du conseil régional : www.region-alsace.eu
- 2 départements (Bas Rhin, 67 – Haut Rhin 68), 13 arrondissements, 75 cantons, 904 communes (157 villes - 747 villages), 1 847 604 habitants.
- 178 ostéopathes dont 41 médecins. 1 ostéopathe pour 10 380 habitants.
- [Télécharger le document PDF](#) (663 Ko)

La région Aquitaine en quelques chiffres



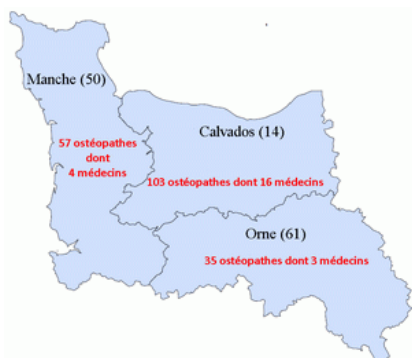
- Préfecture : Bordeaux
- Site du conseil régional : <http://aquitaine.fr>
- 5 départements (Dordogne, 24 – Gironde, 33 – Landes, 40 – Lot et Garonne, 47 – Pyrénées Atlantiques, 64), 19 arrondissements, 235 cantons, 2 296 communes (263 villes - 2 033 villages), 3 206 667 habitants.
- 893 ostéopathes dont 192 médecins. 1 ostéopathe pour 3591 habitants.
- [Télécharger le document PDF](#) (1080 Ko)

La région Auvergne en quelques chiffres



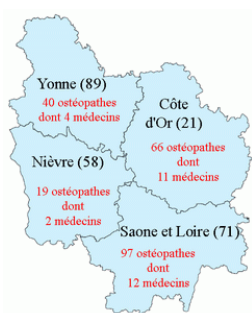
- Préfecture : Clermont-Ferrand
- Site du conseil régional : www.auvergne.org
- 4 départements (Allier, 03 - Cantal, 15 – Haute Loire, 43 – Puy de Dôme, 63), 14 arrondissements, 158 cantons, 1 310 communes (116 villes - 1 194 villages), 1 379 138 habitants.
- 245 ostéopathes dont 25 médecins. 1 ostéopathe pour 5629 habitants.
- [Télécharger le document PDF](#) (813 Ko)

La région Basse-Normandie en quelques chiffres



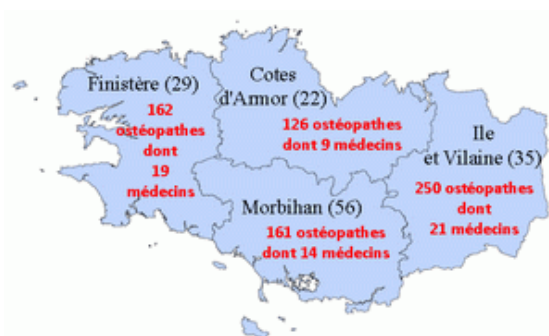
- Préfecture : Caen
- Site du conseil régional : www.cr-basse-normandie.fr
- 3 départements (Calvados, 14 - Manche, 50 – Orne, 61), 11 arrondissements, 141 cantons, 1 813 communes (116 villes - 1 697 villages), 1 501 358 habitants.
- 195 ostéopathes dont 23 médecins. 1 ostéopathe pour 7699 habitants.
- [Télécharger le document PDF](#) (802 Ko)

La région Bourgogne en quelques chiffres



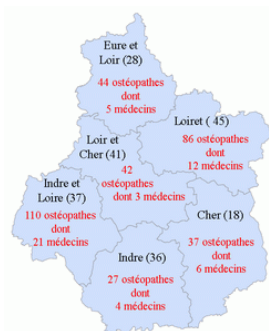
- Préfecture : Dijon
- Site du conseil régional : www.cr-bourgogne.fr
- 4 départements (Côte d'Or, 21- Nièvre, 58- Saône et Loire, 71- Yonne, 89), 15 arrondissements, 174 cantons, 2 047 communes (115 villes - 1 932 villages), 1 684 513 habitants.
- 222 ostéopathes dont 29 médecins. 1 ostéopathe pour 7588 habitants.
- [Télécharger le document PDF](#) (892 Ko)

La région Bretagne en quelques chiffres



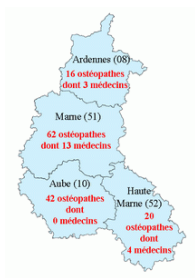
- Préfecture : Rennes
- Site du conseil régional : www.bretagne.fr
- 4 départements (Côtes d'Armor, 22 - Finistère, 29 - Île et Vilaine, 35 - Morbihan, 56), 15 arrondissements, 201 cantons, 1 269 communes (382 villes - 887 villages), 3 193 442 habitants
- 699 ostéopathes dont 63 médecins. 1 ostéopathe pour 4569 habitants.
- [Télécharger le document PDF](#) (880 Ko)

La région Centre en quelques chiffres



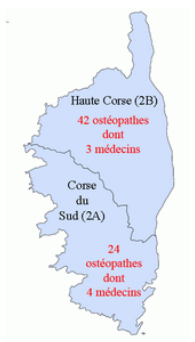
- Préfecture : Orléans
- Site du conseil régional : www.regioncentre.fr
- 6 départements (Cher, 18 - Eure et Loir, 28 - Indre, 36 - Indre et Loire, 37 - Loir et Cher, 41 - Loiret, 45), 20 arrondissements, 198 cantons, 1 842 communes (222 villes - 1 620 villages), 2 591 886 habitants.
- 346 ostéopathes dont 51 médecins. 1 ostéopathe pour 7491 habitants.
- [Télécharger le document PDF](#) (1129 Ko)

La région Champagne-Ardenne en quelques chiffres



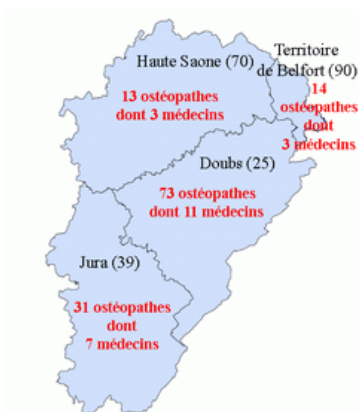
- Préfecture : Châlons-en-Champagne
- Site du conseil régional : www.cr-champagne-ardenne.fr
- 4 départements (Ardennes, 08 - Aube, 10 - Marne, 51 - Haute Marne, 52), 15 arrondissements, 146 cantons, 1 949 communes (82 villes - 1 867 villages), 1 378 356 habitants.
- 140 ostéopathes dont 20 médecins. 1 ostéopathe pour 9845 habitants.
- [Télécharger le document PDF](#) (857 Ko)

La Collectivité Territoriale de Corse en quelques chiffres



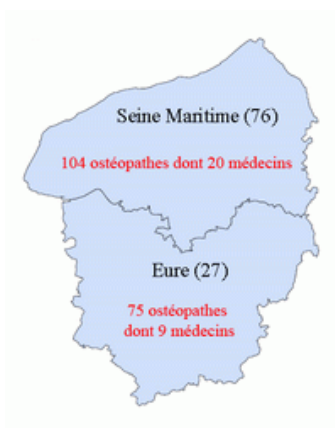
- Préfecture : Ajaccio
- Site du conseil régional : www.corse.fr
- 2 départements, (Corse du Sud, 2A - Haute Corse, 2B), 5 arrondissements, 52 cantons, 360 communes (25 villes - 335 villages), 277 494 habitants.
- 66 ostéopathes dont 7 médecins. 1 ostéopathe pour 4204 habitants.
- [Télécharger le document PDF](#) (649 Ko)

La région Franche-Comté en quelques chiffres



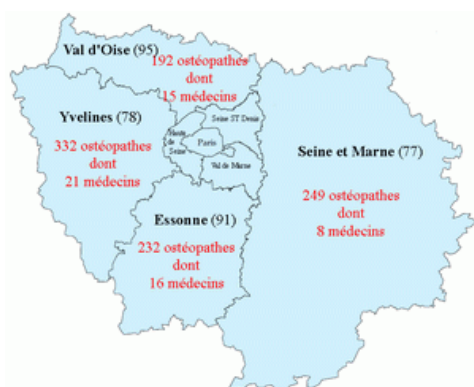
- Préfecture : Besançon
- Site du conseil régional : www.franche-comte.fr
- 4 départements (Doubs, 25- Jura, 39 - Haute Saône, 70 - Territoire de Belfort, 90),
- 9 arrondissements, 116 cantons, 1 785 communes (85 villes - 1 700 villages), 1 187 665 habitants
- 131 ostéopathes dont 24 médecins. 1 ostéopathe pour 9066 habitants.
- [Télécharger le document PDF](#) (681 Ko)

La région Haute-Normandie en quelques chiffres



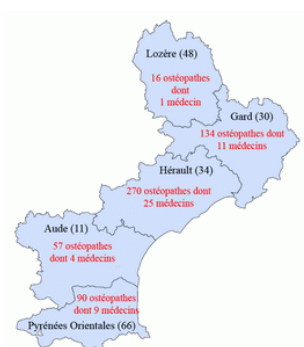
- Préfecture : Rouen
- Site du conseil régional : www.region-haute-normandie.com
- 2 départements (Eure, 27 - Seine Maritime, 76), 6 arrondissements, 112 cantons, 1 420 communes (125 villes - 1 295 villages), 1 851 344 habitants
- 179 ostéopathes dont 29 médecins. 1 ostéopathe pour 10 343 habitants.
- [Télécharger le document PDF](#) (554 Ko)

La région Île-de-France en quelques chiffres



- Préfecture : Paris
- Site du conseil régional : www.iledefrance.fr
- 8 départements (Paris, 75 - Seine et Marne, 77 - Yvelines, 78 - Essonne, 91 - Hauts de Seine, 92 - Seine Saint Denis, 93 - Val de Marne, 94 - Val d'Oise, 95), 25 arrondissements, 317 cantons, 1281 communes (533 villes - 748 villages), 11 595 348 habitants
- 2287 ostéopathes dont 168 médecins. 1 ostéopathe pour 5070 habitants.
- [Télécharger le document PDF](#) (1660 Ko)

La région Languedoc-Roussillon en quelques chiffres



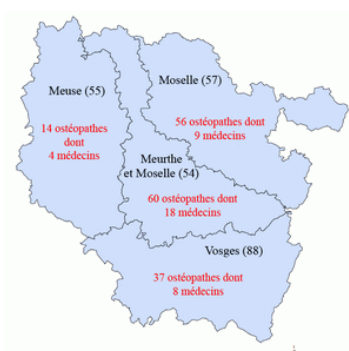
- Préfecture : Montpellier
- Site du conseil régional : www.laregion.fr
- 5 départements (Aude, 11 - Gard, 30 - Hérault, 34 - Lozère, 48 - Pyrénées Orientales, 66), 14 arrondissements, 186 cantons, 1 545 communes (251 villes - 1 294 villages), 2 589 731 habitants
- 567 ostéopathes dont 50 médecins. 1 ostéopathe pour 4567 habitants.
- [Télécharger le document PDF](#) (792 Ko)

La région Limousin en quelques chiffres



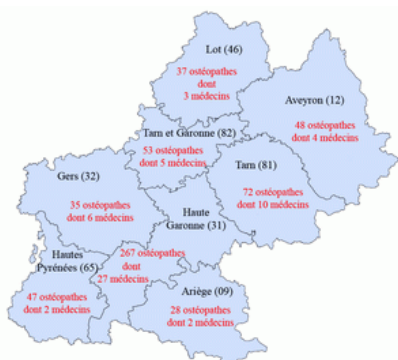
- Préfecture : Limoges
- Site du conseil régional : www.cr-limousin.fr
- 3 départements (Corrèze, 19 - Creuse, 23 - Haute Vienne, 87), 8 arrondissements, 106 cantons, 747 communes (54 villes - 693 villages), 753 537 habitants
- 94 ostéopathes dont 11 médecins. 1 ostéopathe pour 8016 habitants.
- [Télécharger le document PDF](#) (712 Ko)

La région Lorraine en quelques chiffres



- Préfecture : Metz
- Site du conseil régional : www.lorraine.eu
- 4 départements (Meurthe et Moselle, 54 - Meuse, 55 - Moselle, 57 - Vosges, 88), 19 arrondissements, 157 cantons, 2 339 communes (233 villes - 2 106 villages), 2 392 074 habitants
- 167 ostéopathes dont 39 médecins. 1 ostéopathe pour 14 324 habitants.
- [Télécharger le document PDF](#) (891 Ko)

La région Midi-Pyrénées en quelques chiffres



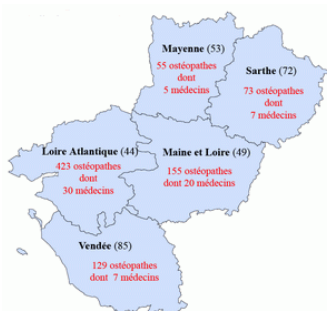
- Préfecture : Toulouse
- Site du conseil régional : www.midipyrenees.fr
- 8 départements (Ariège, 09 - Aveyron, 12 - Gers, 32 - Haute Garonne, 31- Lot, 46 - Hautes Pyrénées, 65 - Tarn, 81 - Tarn et Garonne, 82), 22 arrondissements, 293 cantons, 3 020 communes (223 villes - 2 797 villages), 2 857 025 habitants.
- 587 ostéopathes dont 59 médecins. 1 ostéopathe pour 4867 habitants.
- [Télécharger le document PDF](#) (1497 Ko)

La région Nord-Pas-de-Calais en quelques chiffres



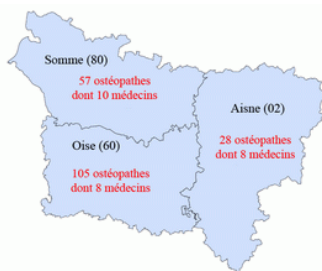
- Préfecture : Lille
- Site du conseil régional : www.nordpasdecals.fr
- 2 départements (Nord, 59 - Pas de Calais, 62), 13 arrondissements, 156 cantons, 1 546 communes (385 villes - 1 161 villages), 4 087 037 habitants.
- 389 ostéopathes dont 53 médecins. 1 ostéopathe pour 10 507 habitants.
- [Télécharger le document PDF](#) (699 Ko)

La région Pays de la Loire en quelques chiffres



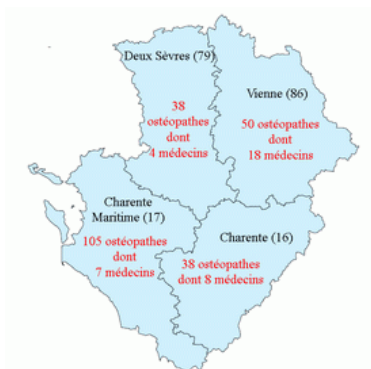
- Préfecture : Nantes
- Site du conseil régional : www.paysdelaloire.fr
- 5 départements (Loire Atlantique, 44 - Maine et Loire, 49 - Mayenne, 53 - Sarthe, 72 - Vendée, 85), 17 arrondissements, 203 cantons, 1 502 communes (388 villes - 1 114 villages), 3 553 437 habitants.
- 835 ostéopathes dont 69 médecins. 1 ostéopathe pour 7699 habitants.
- [Télécharger le document PDF](#) (1027 Ko)

La région Picardie en quelques chiffres



- Préfecture : Amiens
- Site du conseil régional : www.cr-picardie.fr
- 3 départements (Aisne, 02- Oise, 60- Somme, 80), 13 arrondissements, 129 cantons, 2 291 communes (150 villes - 2 141 villages), 1 942 736 habitants.
- 190 ostéopathes dont 26 médecins. 1 ostéopathe pour 10 225 habitants.
- [Télécharger le document PDF](#) (731 Ko)

La région Poitou-Charentes en quelques chiffres



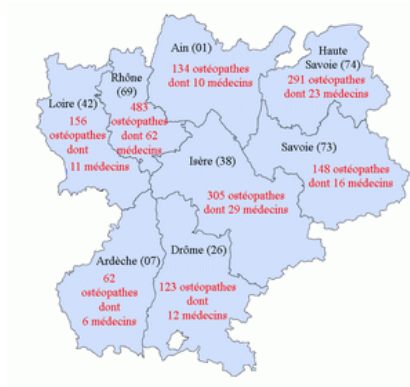
- Préfecture : Poitiers
- Site du conseil régional : www.poitou-charentes.fr
- 4 départements (Charente, 16 - Charente Maritime, 17 - Deux Sèvres, 79 - Vienne, 86), 14 arrondissements, 157 cantons, 1 462 communes (165 villes - 1 297 villages), 1 778 856 habitants.
- 231 ostéopathes dont 37 médecins. 1 ostéopathe pour 7701 habitants.
- [Télécharger le document PDF](#) (912 Ko)

La région Provence-Alpes-Côte d'Azur en quelques chiffres



- Préfecture : Marseille
- Site du conseil régional : www.regionpaca.fr
- 6 départements (Alpes de Haute Provence, 04 - Hautes Alpes, 05 - Alpes Maritimes, 06 - Bouches du Rhône, 13 - Var, 83 - Vaucluse, 84), 18 arrondissements, 236 cantons, 963 communes (321 villes - 642 villages), 4 856 837 habitants.
- 1122 ostéopathes dont 133 médecins. 1 ostéopathe pour 4329 habitants.
- [Télécharger le document PDF](#) (1206 Ko)

La région Rhône-Alpes en quelques chiffres



- Préfecture : Lyon
- Site du conseil régional : www.rhonealpes.fr
- 8 départements (Ain, 01 - Ardèche, 07 - Drome, 26 - Isère, 38 - Loire, 42- Rhône, 69 - Savoie, 73 - Haute Savoie 74), 25 arrondissements, 335 cantons, 2 879 communes (561 villes - 2 318 villages), 6 144 845 habitants.
- 1440 ostéopathes dont 169 médecins. 1 ostéopathe pour 4267 habitants.
- [Télécharger le document PDF](#) (1638 Ko)

Les Territoires et Départements d'Outre-mer



- Guadeloupe, 971 – Martinique, 972 - Guyane, 973 - La Réunion, 974 – Mayotte, 976) sont réunis dans un seul dossier.
- Il n'existe pas, dans les *Pages Jaunes*, de liste d'ostéopathes pour la Nouvelle Calédonie.
- [Télécharger le document PDF](#) (831 Ko)

Statistiques des 22 Régions

N°	Région	Population	Ostéopathes	dont Médecins	1 ostéo pour
1	Alsace	1 847 604	178	41	10 380
2	Aquitaine	3 206 667	893	192	3 591
3	Auvergne	1 379 138	245	25	5 629
4	Basse Normandie	1 501 358	195	23	7 699
5	Bourgogne	1 684 513	222	29	7 588
6	Bretagne	3 193 442	699	63	4 569
7	Centre	2 591 886	346	51	7 491
8	Champagne Ardennes	1 378 356	140	20	9 845
9	Corse	277 494	66	7	4 204
10	Franche Comté	1 187 665	131	24	9 066
11	Haute Normandie	1 851 344	179	29	10 343
12	Île de France	11 595 348	2 287	168	5 070
13	Languedoc Roussillon	2 589 731	567	50	4 567
14	Limousin	753 537	94	11	8 016
15	Lorraine	2 392 074	167	39	14 324
16	Midi Pyrénées	2 857 025	587	59	4 867
17	Nord Pas de Calais	4 087 037	389	53	10 507
18	Pays de la Loire	3 553 437	835	69	4 256
19	Picardie	1 942 736	190	26	10 225
20	Poitou Charentes	1 778 856	231	37	7 701
21	Provence Alpes Côte d'Azur	4 856 837	1 122	133	4 329
22	Rhône Alpes	6 144 845	1 440	169	4 267
	Total	62 650 930	11 203	1 318	5 592