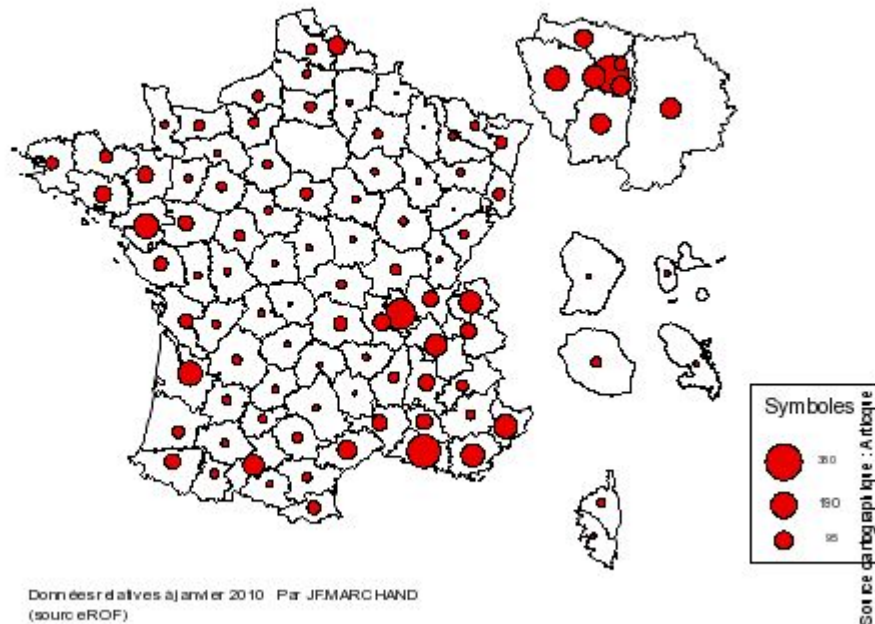


# Répertoire et cartographie des Ostéopathes inscrits sur l'annuaire

*Pages Jaunes*

[www.pagesjaunes.fr](http://www.pagesjaunes.fr)

Démographie ostéopathes exclusifs



Auteurs

Jean-Louis BOUTIN et le *Site de l'Ostéopathie*  
[www.osteopathie-france.net/essai](http://www.osteopathie-france.net/essai)

Jean-François MARCHAND et *Microstéo*  
<http://microstéo.over-blog.net>

© 2010 - Jean-Louis BOUTIN et Jean-François MARCHAND

# Présentation

Après la publication des statistiques des ostéopathes inscrits au fichier ADELI sur le site du *Registre des Ostéopathes de France (ROF)*<sup>[1]</sup> et de la *Première enquête socio-économique* sur le site de l'*Observatoire Socio-Économique de l'Ostéopathie (OSEO)*<sup>[2]</sup>, nous avons constaté qu'il manquait un **répertoire** et une **cartographie** des installations des ostéopathes, département par département, avec carte à l'appui permettant ainsi de cibler facilement les installations des ostéopathes.<sup>[3]</sup>

Nous nous sommes intéressé qu'aux ostéopathes inscrits en tant que tels sur l'annuaire *Pages Jaunes*. Nous n'avons pas tenu compte de l'installation des médecins de médecine manuelle-ostéopathie bien que nous ayons inclus leur nombre dans les chiffres globaux des régions et départements.

Cette enquête s'est déroulée à partir du 14 avril 2010 sur le site de l'annuaire des *Pages Jaunes*<sup>[4]</sup> Nous avons répertorié systématiquement les données fournies sur le Net par régions, par départements et par villes en incorporant, dans la mesure du possible, les données trouvées, sur la carte des départements.

Pour permettre une évaluation plus facile, nous avons systématiquement ajouté des données statistiques fournies par l'INSEE, tels que le nombre d'arrondissements, de cantons, de communes et le nombre d'habitants pour chaque département.

Nous avons, à partir des données ainsi répertoriées, fait le ratio entre le nombre global d'ostéopathes inscrits sur les *Pages Jaunes*, dont  $x$  médecins (MMO), et la population de chaque département. Pour comparaison, nous avons mis celui de l'étude du ROF.

Cette étude est le reflet de la population des ostéopathes à un moment  $T$ , entre le *14 avril 2010 la fin du mois de mai*. Elle peut évoluer en fonction des nouvelles inscriptions sur le fichier ADELI et sur l'annuaire des *Pages Jaunes*, des départs à la retraite des ostéopathes, des déménagements, etc.

Jean-Louis BOUTIN et Jean-François MARCHAND

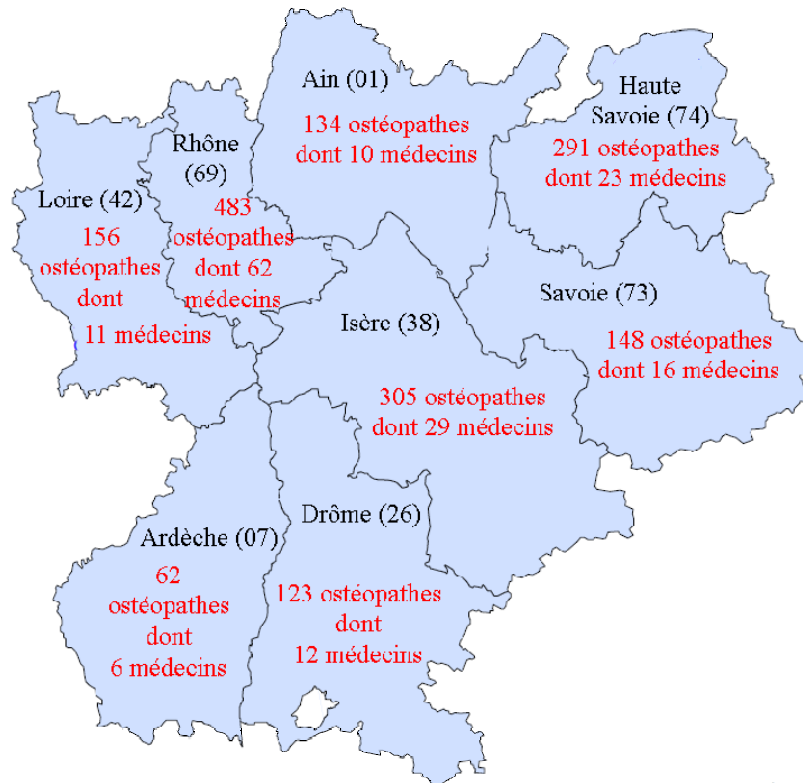
---

<sup>[1]</sup> *Première étude statistique des ostéopathes en France : Les chiffres de l'ostéopathie en 2010* (format pdf). Cette étude donne, par département, le nombre de praticiens exerçant l'ostéopathie, comprenant les Ostéopathes (exclusifs), les professionnels de santé déclarés exerçant l'ostéopathie et les autres personnes autorisées à user du titre. Ce document précise non seulement le total des confrères inscrits en France (11 606), mais aussi le ratio avec la population et le rapport entre cette population et le nombre d'ostéopathes (1 pour 5586 habitants) [www.osteopathie.org/media/render/index/id/184](http://www.osteopathie.org/media/render/index/id/184).

<sup>[2]</sup> *Première enquête socio-économique* qui constitue un véritable état des lieux de la profession ostéopathe exclusif du point de vue social et économique : [www.observatoire-osteopathie.fr/files/OSEO.pdf](http://www.observatoire-osteopathie.fr/files/OSEO.pdf)

<sup>[3]</sup> Nous avons volontairement utilisés le terme « ostéopathe(s) » pour désigner l'ensemble des professionnels se réclamant de l'Ostéopathie : ostéopathes dits exclusifs et kinésithérapeutes exclusifs, car dans notre enquête, il a été impossible de différencier, à quelques exceptions près, les uns des autres.

<sup>[4]</sup> Annuaire des *Pages Jaunes* : [www.pagesjaunes.fr](http://www.pagesjaunes.fr)



**Ain (01) :** 134 Ostéopathes répertoriés dont 10 Médecins (médecine manuelle – ostéopathie).



**Ardèche (07) :** 62 Ostéopathes répertoriés dont 6 Médecins (médecine manuelle – ostéopathie).



**Drôme (26) :** 123 Ostéopathes répertoriés dont 12 Médecins (médecine manuelle – ostéopathie).



**Isère (38) :** 305 Ostéopathes répertoriés dont 29 Médecins (médecine manuelle – ostéopathie).



**Loire (42) :** 156 Ostéopathes répertoriés dont 11 Médecins (médecine manuelle – ostéopathie).



**Rhône (69) :** 483 Ostéopathes répertoriés dont 62 Médecins (médecine manuelle – ostéopathie).



**Savoie (73) :** 148 Ostéopathes répertoriés dont 16 Médecins (médecine manuelle – ostéopathie).



**Haute Savoie (74) :** 291 Ostéopathes répertoriés dont 23 Médecins (médecine manuelle – ostéopathie).

- La recherche pour la région Rhône Alpes sur les *Pages Jaunes* a eu lieu les 24 et 25 mai 2010.

Source des cartes des départements sur le site de IFrance : <http://www.1france.fr>.

Source des données démographiques : [www.annuaire-mairie.fr](http://www.annuaire-mairie.fr).

Source des blasons : <http://divers.bougeret.fr/blasons.php>

# Ain (01) : 134 Ostéopathes répertoriés dont 10 Médecins (médecine manuelle – ostéopathie).



- |                                  |                                     |
|----------------------------------|-------------------------------------|
| 1. Ambérieu en Bugey (5)         | 26. Miribel (2)                     |
| 2. Ambérieux en Dombes (1)       | 27. Misérieux (4)                   |
| 3. Attignat (1)                  | 28. Montagnat (1)                   |
| 4. Balan (1)                     | 29. Montluel (2)                    |
| 5. Bellegarde sur Valserine (2)  | 30. Montmerle sur Saône (1)         |
| 6. Belley (4)                    | 31. Montréal la Cluse (1)           |
| 7. Beynost (1)                   | 32. Montrevel en Bresse (1)         |
| 8. Bourg en Bresse (13)          | 33. Ornex (1)                       |
| 9. Cessy (2)                     | 34. Oyonnax (5)                     |
| 10. Ceyzériat (1)                | 35. Parcieux (1)                    |
| 11. Châtillon sur Chalaronne (3) | 36. Pérouges (2)                    |
| 12. Culoz (1)                    | 37. Poncin (1)                      |
| 13. Divonne les Bains (4)        | 38. Pont de Vaux (3)                |
| 14. Douvres (1)                  | 39. Replonges (1)                   |
| 15. Feillens (1)                 | 40. Reyrieux (1)                    |
| 16. Ferney Voltaire (9)          | 41. Saint André de Corcy (1)        |
| 17. Gex (5)                      | 42. Saint Didier sur Chalaronne (1) |
| 18. Grièges (1)                  | 43. Saint Genis Pouilly (5)         |
| 19. Hauteville Lompnes (1)       | 44. Seyssel (1)                     |
| 20. Jassans Riottier (5)         | 45. Thoiry (5)                      |
| 21. Jujurieux (1)                | 46. Trévoux (4)                     |
| 22. Lagnieu (2)                  | 47. Villars les Dombes (1)          |
| 23. Loyettes (2)                 | 48. Villieu Loyes Mollon (1)        |
| 24. Meximieux (3)                | 49. Viriat (1)                      |
| 25. Mionnay (1)                  | 50. Vonnas (2)                      |

## Le département en quelques chiffres :

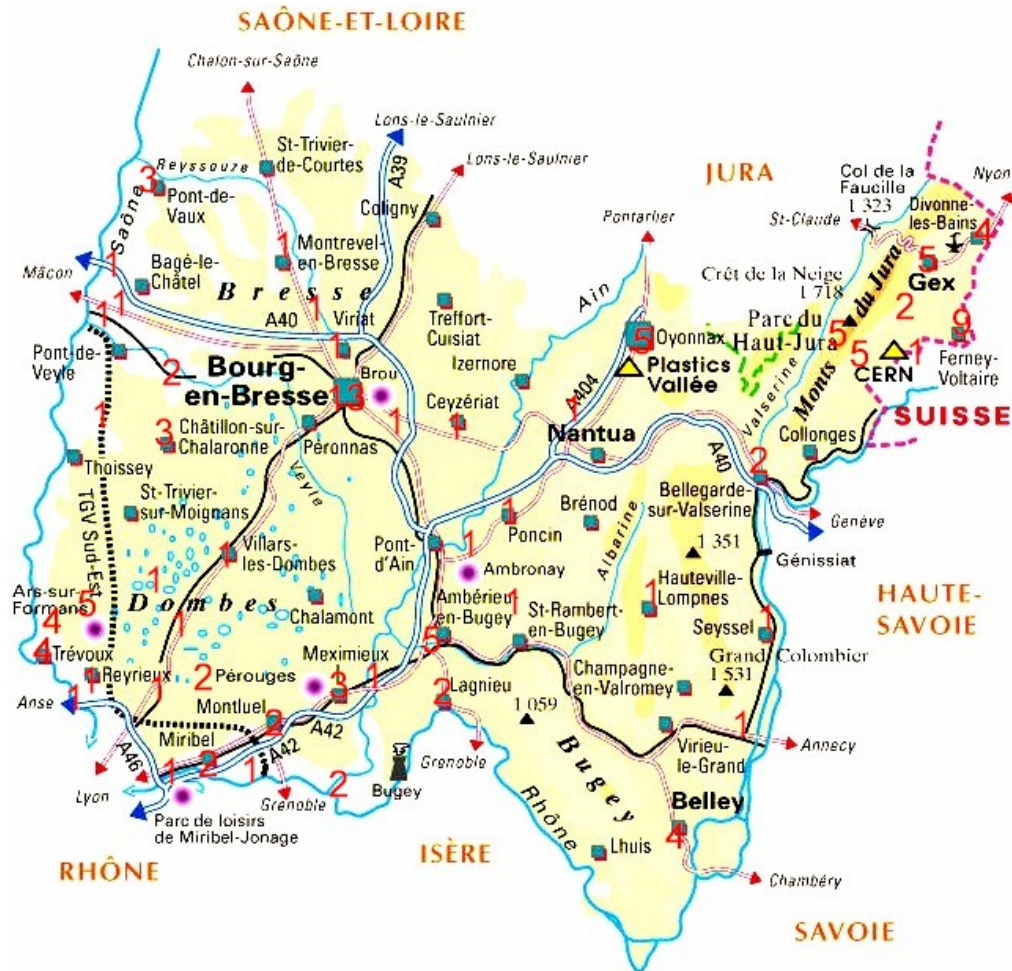
4 arrondissements (Belley, Bourg-en-Bresse, Gex, Nantua) - 43 cantons - 419 communes - 583 595 habitants  
 Préfecture : Bourg-en-Bresse [www.ain.pref.gouv.fr](http://www.ain.pref.gouv.fr)  
 Conseil Général : [www.ain.fr](http://www.ain.fr)

## Données du ROF :

- 140 dont 16 médecins - 1 ostéopathe pour 4169 habitants.

## Données des Pages Jaunes :

- 134 dont 10 médecins - 1 ostéopathe pour 4355 habitants.



## Ardèche (07) : 62 Ostéopathes répertoriés dont 6 Médecins (médecine manuelle – ostéopathie).



- |                             |                                     |
|-----------------------------|-------------------------------------|
| 1. Annonay (4)              | 16. Privas (6)                      |
| 2. Aubenas (7)              | 17. Roiffieux (1)                   |
| 3. Beauchastel (1)          | 18. Ruoms (1)                       |
| 4. Boulieu lès Annonay (1)  | 19. Saint André de Cruzières (1)    |
| 5. Bourg Saint Andéol (2)   | 20. Saint Etienne de Fontbellon (1) |
| 6. Cruas (1)                | 21. Saint Jean de Muzols (1)        |
| 7. Davézieux (1)            | 22. Saint Paul le Jeune (2)         |
| 8. Guilhaud Granges (4)     | 23. Saint Péray (2)                 |
| 9. Joyeuse (2)              | 24. Saint Sauveur de Montagut (2)   |
| 10. Lablachère (1)          | 25. Serrières (1)                   |
| 11. Lalevade d'Ardèche (1)  | 26. Tournon sur Rhône (1)           |
| 12. La Voulte sur Rhône (1) | 27. Vals les Bains (3)              |
| 13. Le Teil (2)             | 28. Valvignères (1)                 |
| 14. Lussas (1)              | 29. Viviers (2)                     |
| 15. Mauves (1)              | 30. Vogüé (1)                       |

### Le département en quelques chiffres :

Le département en quelques chiffres:

3 arrondissements (Largentière, Privas, Tournon-sur-Rhône) - 33

cantons - 339 communes - 316 221 habitants

Préfecture : Privas [www.ardèche.pref.gouv.fr](http://www.ardèche.pref.gouv.fr)

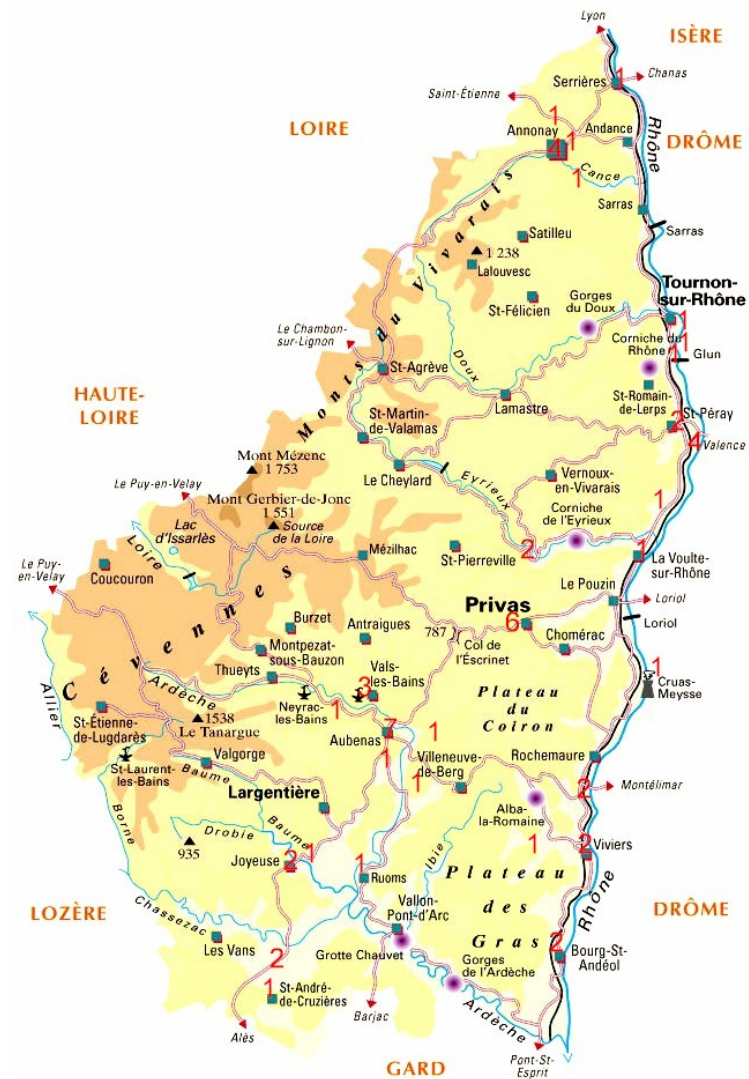
Conseil Général : [www.ardèche.fr](http://www.ardèche.fr)

### Données du ROF :

- 72 dont 6 médecins - 1 ostéopathe pour 4392 habitants.

### Données des Pages Jaunes :

- 62 dont 6 médecins - 1 ostéopathe pour 5100 habitants.



## Drôme (26) : 123 Ostéopathes répertoriés dont 12 Médecins (médecine manuelle – ostéopathie).



- |                               |                                    |
|-------------------------------|------------------------------------|
| 1. Allan (1)                  | 21. Montségur sur Lauzon (1)       |
| 2. Aouste sur Sye (1)         | 22. Mours Saint Eusèbe (1)         |
| 3. Barnave (2)                | 23. Nyons (3)                      |
| 4. Beaumont lès Valence (2)   | 24. Peyrins (2)                    |
| 5. Bourg de Péage (2)         | 25. Pierrelatte (4)                |
| 6. Bourg lès Valence (6)      | 26. Pont de Barret (1)             |
| 7. Chabeuil (3)               | 27. Pont de l'Isère (2)            |
| 8. Châteauneuf de Galaure (3) | 28. Portes lès Valence (2)         |
| 9. Châtillon en Diois (2)     | 29. Romans sur Isère (10)          |
| 10. Crest (4)                 | 30. Saint Donat sur l'Herbasse (4) |
| 11. Die (2)                   | 31. Sainte Jalle (1)               |
| 12. Dieulefit (1)             | 32. Saint Jean en Royans (2)       |
| 13. La Roche de Glun (1)      | 33. Saint Marcel lès Valence (2)   |
| 14. Le Grand Serre (1)        | 34. Saint Paul Trois Châteaux (3)  |
| 15. Livron sur Drôme (3)      | 35. Saint Vallier (2)              |
| 16. Loriol sur Drôme (1)      | 36. Saou (1)                       |
| 17. Margès (1)                | 37. Sauzet (1)                     |
| 18. Montélier (1)             | 38. Suze la Rousse (1)             |
| 19. Montélimar (18)           | 39. Tain l'Hermitage (1)           |
| 20. Montmeyran (2)            | 40. Valence (10)                   |

### Le département en quelques chiffres

3 arrondissements (Die, Nyons, Valence) - 36 cantons - 369 communes - 483 120 habitants

Préfecture : Valence [www.drome.pref.gouv.fr](http://www.drome.pref.gouv.fr)

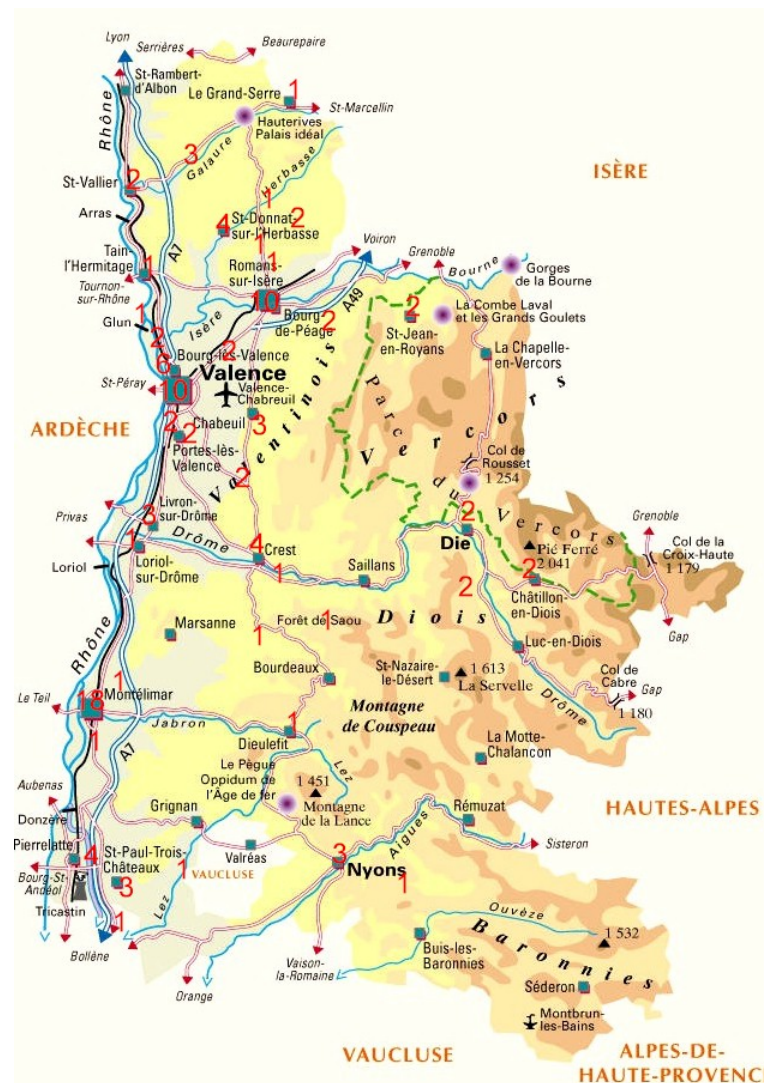
Conseil Général : [www.ladrome.fr](http://www.ladrome.fr)

### Données du ROF :

- 157 dont 13 médecins - 1 ostéopathe pour 3077 habitants.

### Données des Pages Jaunes :

- 123 dont 12 médecins - 1 ostéopathe pour 3928 habitants.





- |                                 |                                     |
|---------------------------------|-------------------------------------|
| 1. Allemont (1)*                | 44. Montbonnot Saint Martin (4)*    |
| 2. Apprieu (3)*                 | 45. Morestel (3)*                   |
| 3. Beaurepaire (2)*             | 46. Nivolas Vermelle (2)*           |
| 4. Bernin (1)*                  | 47. Pontcharra (3)*                 |
| 5. Biol (1)*                    | 48. Pont de Chéry (2)*              |
| 6. Bourgoin Jallieu (11)*       | 49. Pont Evêque (1)*                |
| 7. Champier (1)*                | 50. Renage (1)*                     |
| 8. Chanas (1)*                  | 51. Rives (4)*                      |
| 9. Charvieu Chavagneux (1)*     | 52. Rochetoirin (1)*                |
| 10. Chasse sur Rhône (2)*       | 53. Roussillon (1)*                 |
| 11. Chuzelles (1)*              | 54. Sablons (1)*                    |
| 12. Claix (5)*                  | 55. Saint Alban de Roche (1)*       |
| 13. Coublevie (1)*              | 56. Saint Bernard du Touvet (1)*    |
| 14. Crémieu (2)*                | 57. Saint Egrève (4)*               |
| 15. Crolles (9)*                | 58. Saint Georges d'Espéranche (1)* |
| 16. Diémoz (1)*                 | 59. Saint Ismier (4)*               |
| 17. Domarin (1)*                | 60. Saint Jean de Bournay (2)*      |
| 18. Domène (2)*                 | 61. Saint Laurent du Pont (2)*      |
| 19. Echirolles (9)*             | 62. Saint Marcellin (5)*            |
| 20. Estrablin (2)*              | 63. Saint Martin d'Hères (4)*       |
| 21. Eybens (3)*                 | 64. Saint Martin d'Uriage (1)*      |
| 22. Fontaine (3)*               | 65. Saint Maurice l'Exil (2)*       |
| 23. Grenoble (54)*              | 66. Saint Quentin Fallavier (4)*    |
| 24. Heyrieux (1)*               | 67. Saint Savin (1)*                |
| 25. Jarrie (1)*                 | 68. Sassenage (2)*                  |
| 26. L'Albenc (1)*               | 69. Septème (1)*                    |
| 27. L'Isle d'Abeau (2)*         | 70. Sermérieu (1)                   |
| 28. La Côte Saint André (1)*    | 71. Seyssinet Pariset (3)*          |
| 29. La Mure d'Isère (2)*        | 72. Seyssins (3)*                   |
| 30. Lans en Vercors (2)*        | 73. Tullins (4)*                    |
| 31. La Tour du Pin (1)*         | 74. Uriage les Bains (2)*           |
| 32. La Tronche (2)*             | 75. Varcis Allières et Risset (2)*  |
| 33. La Verpillière (1)*         | 76. Vaulx Milieu (2)*               |
| 34. Le Bourg d'Oisans (2)*      | 77. Veyrins Thuellin (1)*           |
| 35. Le Péage de Roussillon (1)* | 78. Vienne (11)*                    |
| 36. Le Pin (1)*                 | 79. Vif (3)*                        |
| 37. Les Abrets (1)*             | 80. Villard Bonnot (2)*             |
| 38. Le Touvet (2)*              | 81. Villard de Lans (2)*            |
| 39. Le Versoud (2)*             | 82. Vinay (1)*                      |
| 40. Lumbin (1)*                 | 83. Viriville (1)*                  |
| 41. Luzinay (1)*                | 84. Vizille (3)*                    |
| 42. Meylan (9)*                 | 85. Voiron (14)*                    |
| 43. Moirans (2)*                | 86. Voreppe (3)*                    |



### Le département en quelques chiffres

3 arrondissements (Grenoble, La Tour-du-Pin, Vienne) - 58 cantons - 534 communes - 1 196 033 (ROF : 1 195 599) habitants - Préfecture : Grenoble [www.isere.pref.gouv.fr](http://www.isere.pref.gouv.fr) - Conseil Général : [www.cg38.fr](http://www.cg38.fr)

### Données du ROF :

- 333 dont 28 médecins - 1 ostéopathe pour 3590 habitants.

### Données des Pages Jaunes :

- 305 dont 29 médecins - 1 ostéopathe pour 3921 habitants.

## Loire (42) : 156 Ostéopathes répertoriés dont 11 Médecins (médecine manuelle – ostéopathie).



- |                                |                                  |
|--------------------------------|----------------------------------|
| 1. Andrézieux Bouthéon (4)     | 28. Pouilly lès Feurs (2)        |
| 2. Balbigny (1)                | 29. Pouilly sous Charlieu (1)    |
| 3. Boën (1)                    | 30. Renaison (2)                 |
| 4. Bonson (2)                  | 31. Riorges (3)                  |
| 5. Bourg Argental (2)          | 32. Rive de Gier (4)             |
| 6. Cellieu (1)                 | 33. Roanne (13)                  |
| 7. Charlieu (2)                | 34. Roche la Molière (2)         |
| 8. Châtelneuf (1)              | 35. Saint Alban les Eaux (2)     |
| 9. Chavanay (1)                | 36. Saint Bonnet le Château (2)  |
| 10. Chazelles sur Lyon (2)     | 37. Saint Chamond (5)            |
| 11. Cuinzier (1)               | 38. Saint Cyrien (1)             |
| 12. Feurs (3)                  | 39. Saint Etienne (32)           |
| 13. Firminy (3)                | 40. Saint Galmier (3)            |
| 14. Genilac (1)                | 41. Saint Genest Lerpt (2)       |
| 15. L'Etrat (4)                | 42. Saint Germain Laval (1)      |
| 16. L'Horme (3)                | 43. Saint Héand (1)              |
| 17. La Fouillouse (1)          | 44. Saint Just Saint Rambert (2) |
| 18. La Talaudière (4)          | 45. Saint Marcellin en Forez (1) |
| 19. La Terrasse sur Dorlay (1) | 46. Saint Martin la Plaine (1)   |
| 20. Le Coteau (3)              | 47. Saint Priest en Jarez (4)    |
| 21. Montbrison (4)             | 48. Saint Romain le Puy (1)      |
| 22. Montrond les Bains (4)     | 49. Sury le Comtal (1)           |
| 23. Neulise (1)                | 50. Unieux (1)                   |
| 24. Noirétable (1)             | 51. Usson en Forez (1)           |
| 25. Notre Dame de Boisset (1)  | 52. Veauce (1)                   |
| 26. Panissières (1)            | 53. Villars (1)                  |
| 27. Pélussin (1)               |                                  |

### Le département en quelques chiffres

3 arrondissements (Montbrison, Roanne, Saint-Etienne) - 40

cantons - 327 communes - 759 605 habitants

Préfecture : Saint-Etienne [www.loire.pref.gouv.fr](http://www.loire.pref.gouv.fr)

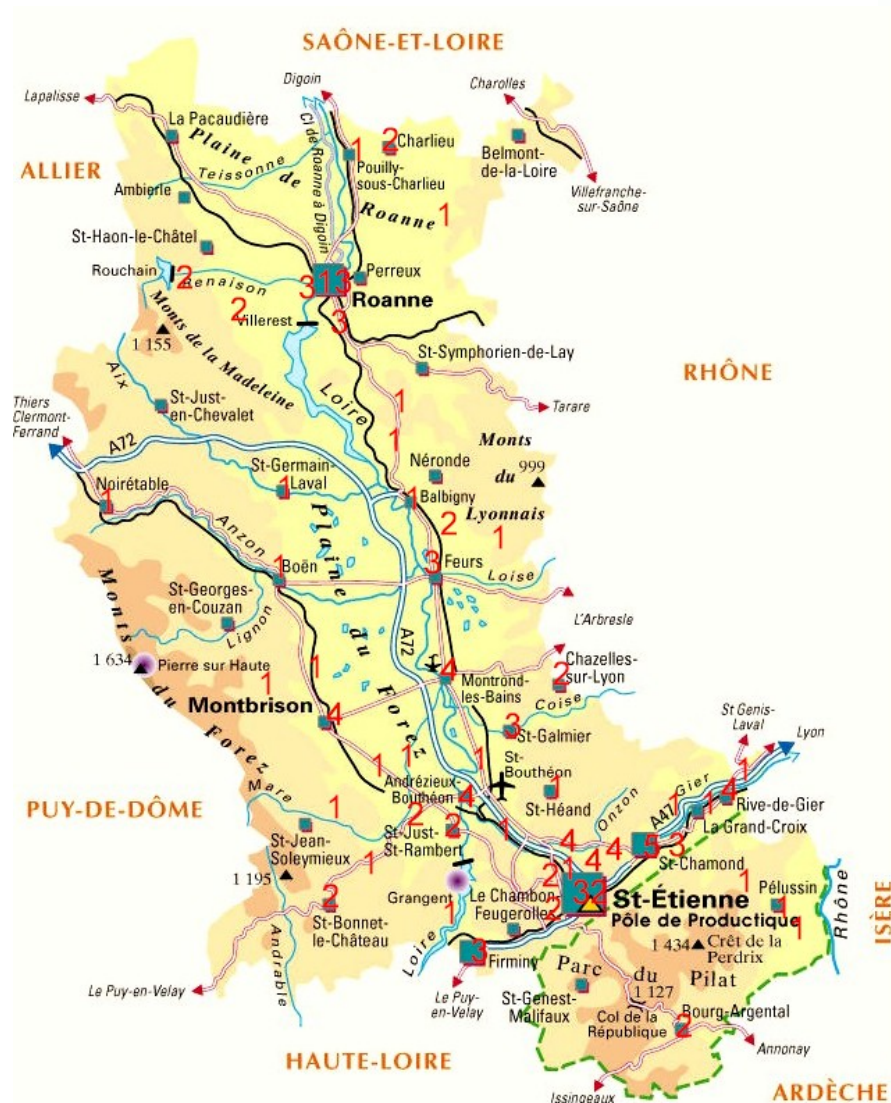
Conseil Général : [www.loire.fr](http://www.loire.fr)

### Données du ROF :

- 176 dont 17 médecins - 1 ostéopathe pour 4316 habitants.

### Données des Pages Jaunes :

- 156 dont 11 médecins- 1 ostéopathe pour 4808 habitants.



# Rhône (69) : 483 Ostéopathes répertoriés dont 62 Médecins (médecine manuelle – ostéopathie).



- |                                  |                                |                                     |
|----------------------------------|--------------------------------|-------------------------------------|
| 1. Amplepuis (2)                 | 34. Francheville (2)           | 67. Saint Andréol le Château (1)    |
| 2. Ampuis (1)                    | 35. Genas (3)                  | 68. Saint Bonnet de Mure (1)        |
| 3. Anse (2)                      | 36. Genay (1)                  | 69. Saint Cyr au Mont d'Or (3)      |
| 4. Beaujeu (2)                   | 37. Givors (2)                 | 70. Saint Didier au Mont d'Or (1)   |
| 5. Belleville (4)                | 38. Gleizé (4)                 | 71. Sainte Colombe (2)              |
| 6. Bessenay (1)                  | 39. Grézieu la Varenne (3)     | 72. Sainte Foy l'Argentière (1)     |
| 7. Brignais (5)                  | 40. Grigny (1)                 | 73. Sainte Foy lès Lyon (6)         |
| 8. Brindas (2)                   | 41. Irigny (3)                 | 74. Saint Etienne des Oullières (2) |
| 9. Bron (8)                      | 42. Jonage (2)                 | 75. Saint Fons (1)                  |
| 10. Brussieu (1)                 | 43. L'Arbresle (4)             | 76. Saint Genis Laval (5)           |
| 11. Caluire et Cuire (7)         | 44. Lachassagne (1)            | 77. Saint Genis les Ollières (2)    |
| 12. Champagne au Mont d'Or (2)   | 45. La Tour de Salvagny (3)    | 78. Saint Georges de Reneins (1)    |
| 13. Chaponost (2)                | 46. Le Bois d'Oingt (1)        | 79. Saint Germain au Mont d'Or (1)  |
| 14. Charbonnières les Bains (2)  | 47. Lentilly (2)               | 80. Saint Laurent de Mure (1)       |
| 15. Charly (2)                   | 48. Les Chères (1)             | 81. Saint Martin en Haut (3)        |
| 16. Chasselay (1)                | 49. Lissieu (1)                | 82. Saint Priest (2)                |
| 17. Chassieu (1)                 | 50. Loire sur Rhône (1)        | 83. Saint Symphorien d'Ozon (1)     |
| 18. Chazay d'Azergues (1)        | 51. Lozanne (1)                | 84. Saint Symphorien sur Coise (3)  |
| 19. Civrieux d'Azergues (1)      | 52. Lyon (151)                 | 85. Sathonay Camp (1)               |
| 20. Condrieu (3)                 | 53. Marcy l'Etoile (1)         | 86. Sérézin du Rhône (1)            |
| 21. Corbas (4)                   | 54. Meyzieu (7)                | 87. Soucieu en Jarrest (1)          |
| 22. Cours la Ville (1)           | 55. Mions (2)                  | 88. Tarare (2)                      |
| 23. Courzieu (1)                 | 56. Morancé (2)                | 89. Tassin la Demi Lune (13)        |
| 24. Craponne (6)                 | 57. Mornant (2)                | 90. Ternay (2)                      |
| 25. Décines Charpieu (7)         | 58. Neuville sur Saône (2)     | 91. Thizy (1)                       |
| 26. Denicé (1)                   | 59. Orliénas (1)               | 92. Thurins (1)                     |
| 27. Dommartin (2)                | 60. Oullins (6)                | 93. Vaugneray (1)                   |
| 28. Ecully (4)                   | 61. Pollionnay (2)             | 94. Vaulx en Velin (1)              |
| 29. Feyzin (1)                   | 62. Pommiers (1)               | 95. Vénissieux (1)                  |
| 30. Fleurie (1)                  | 63. Pontcharra sur Turdine (1) | 96. Vernaison (3)                   |
| 31. Fleurieux sur l'Arbresle (1) | 64. Pussignan (1)              | 97. Villefranche sur Saône (11)     |
| 32. Fontaines Saint Martin (2)   | 65. Quincié en Beaujolais (1)  | 98. Villeurbanne (29)               |
| 33. Fontaines sur Saône (3)      | 66. Illieux la Pape (4)        | 99. Vourles (1)                     |

## Le département en quelques chiffres

2 arrondissements (Lyon, Villefranche-sur-Saône) - 54 cantons - 293 communes - 1 672 847 (ROF : 1700438) habitants

Préfecture : Lyon [www.rhone.pref.gouv.fr](http://www.rhone.pref.gouv.fr)

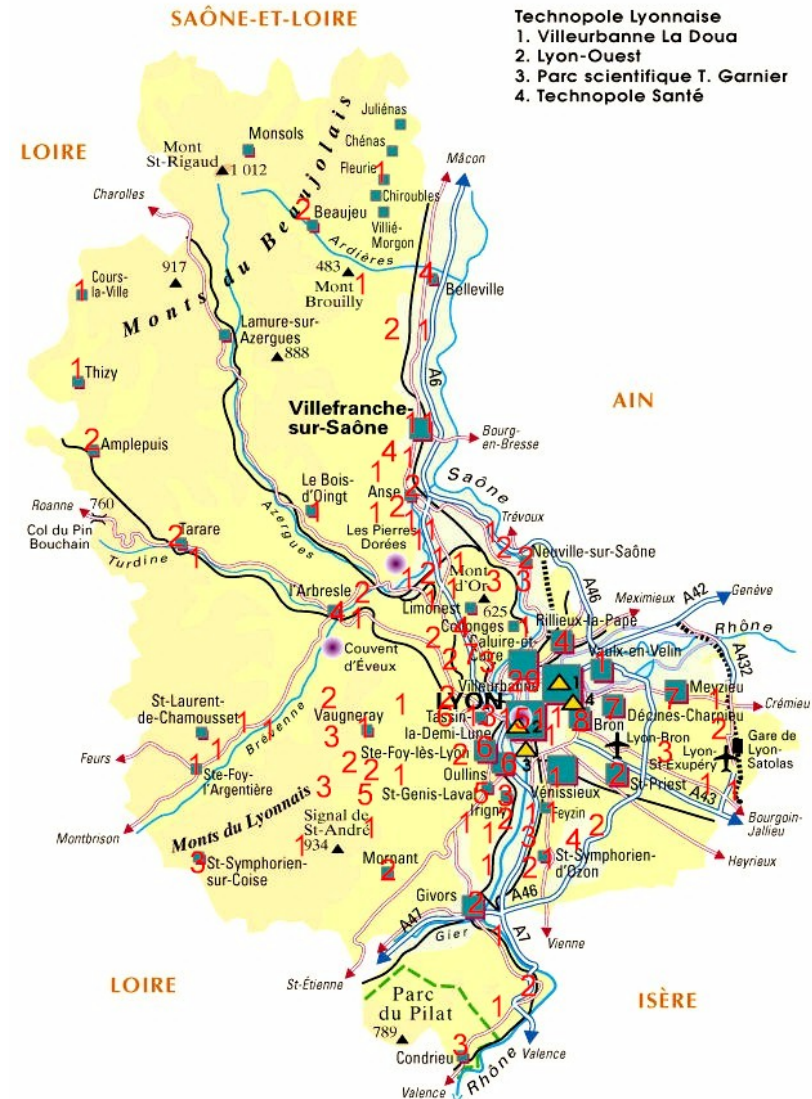
Conseil Général : [www.rhone.fr](http://www.rhone.fr)

## Données du ROF :

- 569 dont 39 médecins - 1 ostéopathe pour 2988 habitants.

## Données des Pages Jaunes :

- 483 dont 62 médecins - 1 ostéopathe pour 3463 habitants.



## Technopole Lyonnaise

1. Villeurbanne La Doua
2. Lyon-Ouest
3. Parc scientifique T. Garnier
4. Technopole Santé



## Savoie (73) : 148 Ostéopathes répertoriés dont 16 Médecins (médecine manuelle – ostéopathie).



1. Aiguebelle (1)
2. Aime (1)
3. Aix les Bains (16)
4. Albens (3)
5. Albertville (16)
6. Barberaz (1)
7. Bassens (3)
8. Beaufort sur Doron (1)
9. Bourg Saint Maurice (7)
10. Bozel (2)
11. Brides les Bains (2)
12. Challes les Eaux (3)
13. Chambéry (28)
14. Cognin (1)
15. Flumet (2)
16. Frontenex (2)
17. Grésy sur Aix (1)
18. La Chambre (1)
19. La Léchère (1)
20. La Motte Servolex (4)
21. La Ravoire (1)
22. La Rochette (1)
23. Le Bourget du Lac (1)
24. Le Châtelard (2)
25. Le Pont de Beauvoisin (3)
26. Les Menuires (1)
27. Modane (2)
28. Montmélian (1)
29. Moutiers Tarentaise (5)
30. Mouxy (1)\*
31. Novalaise (1)
32. Saint Alban Laysse (1)
33. Saint Etienne de Cuines (1)
34. Saint Genix sur Guiers (1)
35. Saint Jean de Maurienne (4)
36. Saint Julien Montdenis (1)
37. Saint Michel de Maurienne (1)
38. Saint Pierre d'Albigny (1)
39. Ugine (1)
40. Val d'Isère (1)
41. Yenne (2)

### Le département en quelques chiffres

3 arrondissements (Albertville, Chambéry, Saint-Jean-de-Maurienne) - 37 cantons - 304 communes - 415 689 (416 123) habitants

Préfecture : Chambéry [www.savoie.pref.gouv.fr](http://www.savoie.pref.gouv.fr)

Conseil Général : [www.cg73.fr](http://www.cg73.fr)

### Données du ROF :

- 105 dont 1 médecin - 1 ostéopathe pour 3963 habitants.

### Données des Pages Jaunes :

- 148 dont 16 médecins - 1 ostéopathe pour 2809 habitants.



## Haute Savoie (74) : 291 Ostéopathes répertoriés dont 23 Médecins (médecine manuelle – ostéopathie).



- |                                  |                                   |
|----------------------------------|-----------------------------------|
| 1. Allinges (2)*                 | 42. Marcellaz Albanais (1)*       |
| 2. Amancy (1)*                   | 43. Megève (6)*                   |
| 3. Ambilly (1)*                  | 44. Menthon Saint Bernard (1)*    |
| 4. Annecy (59)*                  | 45. Metz Tassy (1)*               |
| 5. Annecy le Vieux (10)*         | 46. Meythet (2)*                  |
| 6. Annemasse (12)*               | 47. Morzine (3)*                  |
| 7. Anthy sur Léman (1)*          | 48. Passy (3)*                    |
| 8. Argentière (1)*               | 49. Peillonnex (1)*               |
| 9. Argonay (1)*                  | 50. Perrignier (1)*               |
| 10. Ayse (1)*                    | 51. Poisy (5)*                    |
| 11. Ballaison (1)*               | 52. Pringy (2)*                   |
| 12. Boège (1)*                   | 53. Publier (1)*                  |
| 13. Bonne (2)*                   | 54. Reignier (1)*                 |
| 14. Bonneville (2)*              | 55. Rumilly (4)*                  |
| 15. Chamonix Mont Blanc (3)*     | 56. Saint Cergues (2)*            |
| 16. Chavanod (1)*                | 57. Saint Gervais les Bains (1)*  |
| 17. Cluses (4)*                  | 58. Saint Jean de Sixt (3)*       |
| 18. Collonges sous Salève (1)*   | 59. Saint Jeoire (1)*             |
| 19. Combloux (2)*                | 60. Saint Jorioz (4)*             |
| 20. Cran Gevrier (4)*            | 61. Saint Julien en Genevois (7)* |
| 21. Cranves Sales (1)*           | 62. Saint Martin Bellevue (3)*    |
| 22. Cruseilles (4)*              | 63. Saint Pierre en Faucigny (2)* |
| 23. Cusy (1)*                    | 64. Sallanches (5)*               |
| 24. Doussard (1)*                | 65. Samoëns (3)*                  |
| 25. Douvaine (5)*                | 66. Scionzier (2)*                |
| 26. Epagny (1)*                  | 67. Seynod (7)*                   |
| 27. Evian Les Bains (2)*         | 68. Seyssel (1)*                  |
| 28. Faverges (2)*                | 69. Sillingy (2)*                 |
| 29. Feigères (2)*                | 70. Talloires (1)*                |
| 30. Frangy (1)*                  | 71. Taninges (1)*                 |
| 31. Gaillard (3)*                | 72. Thônes (5)*                   |
| 32. Groisy (1)*                  | 73. Thonon les Bains (18)*        |
| 33. Gruffy (1)*                  | 74. Thorens Glières (1)*          |
| 34. La Balme de Sillingy (1)*    | 75. Thyez (2)*                    |
| 35. La Chapelle d'Abondance (2)* | 76. Valleiry (1)*                 |
| 36. La Clusaz (2)*               | 77. Veigy Foncenex (1)*           |
| 37. La Roche sur Foron (2)*      | 78. Vétraz Monthoux (1)*          |
| 38. Le Fayet (1)*                | 79. Veyrier du Lac (1)*           |
| 39. Le Grand Bornand (1)*        | 80. Villaz (2)*                   |
| 40. Les Houches (2)*             | 81. Ville la Grand (2)*           |
| 41. Lucinges (1)*                | 82. Viry (1)                      |
|                                  | 83. Viuz en Sallaz (2)            |



### Le département en quelques chiffres

4 arrondissements (Annecy, Bonneville, Saint-Julien-en-Genevois, Thonon-les-Bains) - 34 cantons - 294 communes - 717 735 habitants - Préfecture : Annecy [www.haute-savoie.pref.gouv.fr](http://www.haute-savoie.pref.gouv.fr) - Conseil Général : [www.cg74.fr](http://www.cg74.fr)

### Données du ROF :

- 247 dont 14 médecins - 1 ostéopathe pour 2906 habitants.

### Données des Pages Jaunes :

- 291 dont 23 médecins - 1 ostéopathe pour 2466 habitants.